



# DOSSIER DE PRESSE



CHAMPIONNATS DE FRANCE DE  
CYCLISME SUR ROUTE

17 au 20 juin 2021  
ÉPINAL (GRAND EST - VOSGES)

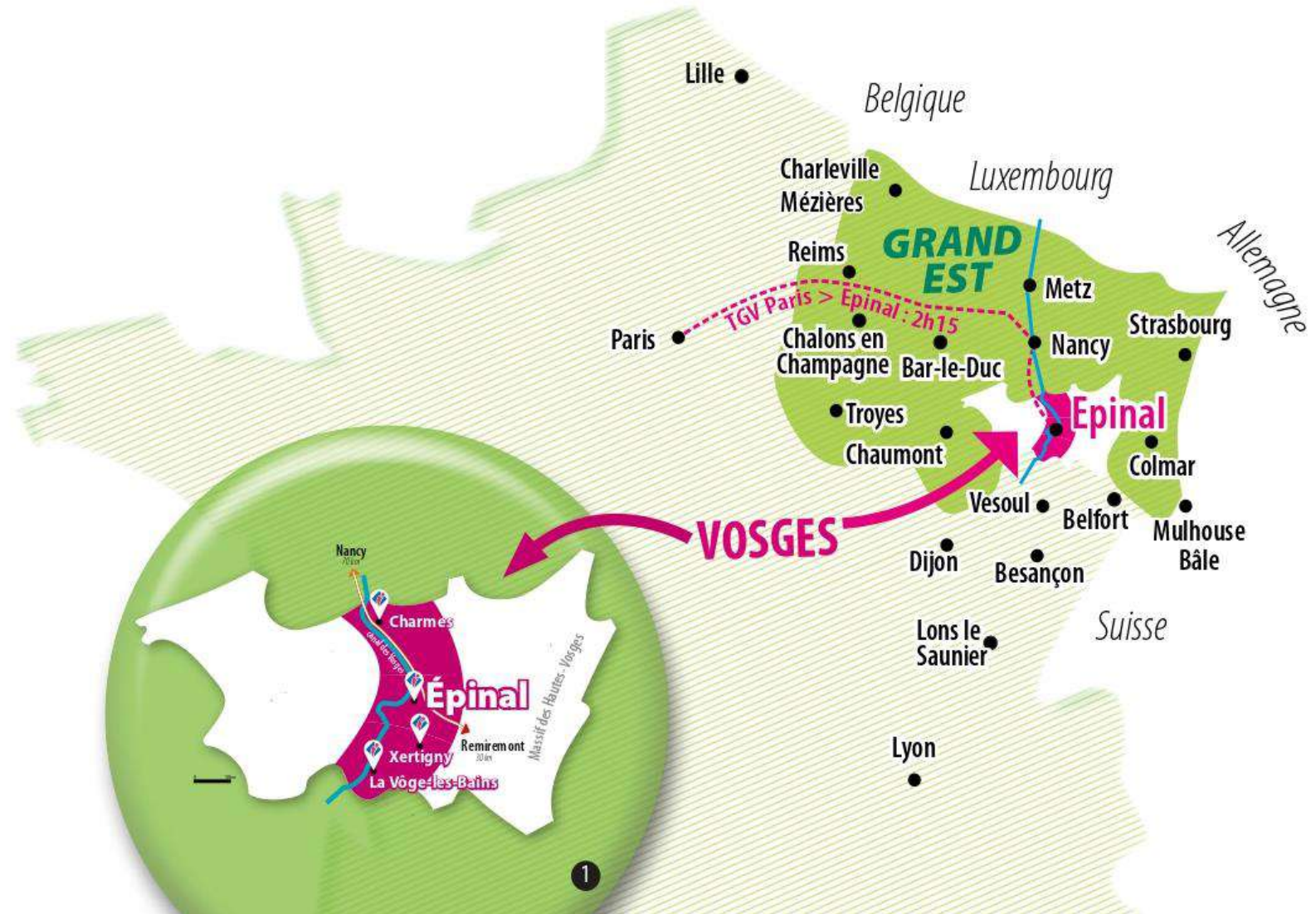


## DOSSIER DE PRESSE

PRÉSENTATION DES SITES	3
PLANS	11
PRÉSENTATION DE L'ÉVÈNEMENT	15
NOMBRE DE TITRES DECERNÉS	17
PROGRAMME OFFICIEL	18
CIRCUITS ET ITINÉRAIRES	20
LA TRICOLORE	29
INFORMATIONS PRATIQUES	32
RETRANSMISSIONS TV	35
PARTENAIRES	36
ANNEXE - PALMARES	39



**JE VOIS  
LA VIE EN  
VOSGES**



## Épinal : au cœur des Vosges, du Grand Est et de l'Europe

Épinal, chef-lieu du département des Vosges, se situe en région Grand Est. La cité des images, traversée par la Moselle, s'étend sur une superficie de 5 935 hectares et compte 33 682 habitants au 1<sup>er</sup> janvier 2020, ce qui en fait la quatrième ville de Lorraine, derrière Metz, Nancy et Thionville. La Communauté d'agglomération d'Épinal, qui compte 78 communes et 115 000 habitants constitue le premier pôle économique et commercial vosgien et joue un rôle majeur à l'échelle régionale dans le cadre du Pôle métropolitain européen du Sillon lorrain. Située à proximité des centres urbains comme Nancy, Metz, Strasbourg, de 4 aéroports internationaux et à la croisée des chemins commerciaux, industriels et touristiques européens, entre la Belgique, le Luxembourg, l'Allemagne et la Suisse, Épinal est à 2h15 de Paris par le TGV.



## Un cadre naturel inspirant et un patrimoine unique

Capitale du bois et de l'image, Épinal se distingue par un cadre naturel inspirant où l'eau et la forêt sont omniprésentes. La ville se situe à moins d'une heure du massif, des lacs et des domaines skiables des Hautes Vosges (La Bresse, Gérardmer, la Schlucht). La ville est reliée au lac de Bouzey par une piste cyclable de 13 km qui longe le canal des Vosges jusqu'au port fluvial.

Le territoire de l'agglomération spinalienne est réputé pour son environnement verdoyant mais il dispose également d'un patrimoine plein de charme et d'authenticité. Épinal a été fondée vers le Xème siècle, sur la rive de la Moselle, et s'est développée au pied du château médiéval, bâti par les évêques de Metz sur un promontoire boisé. La « cité des images » est surtout célèbre pour son [Imagerie](#), fondée en 1796 par M. Pellerin. En harmonie avec son milieu, Épinal se caractérise par sa vitalité culturelle et sportive, son dynamisme économique, l'attractivité et la qualité de vie de son territoire.

## On n'est pas bien là ?

Dans l'optique de rassembler les habitants autour d'une identité commune et de fédérer les énergies, une marque de territoire baptisée « Épinal la belle image » a été lancée en 2018 avec un slogan : « On n'est pas bien là ? ». La marque se décline sur tous les supports de communication et de promotion afin d'attirer et séduire de nouveaux habitants et entrepreneurs. Cette marque cherche également à fédérer ses habitants et à développer leur fierté d'habiter le territoire. Plus de 20 000 clichés ont déjà été publiés sur les réseaux sociaux Facebook et Instagram avec le hashtag #epinallabelleimage pour les faire voyager au-delà des frontières du territoire.



## Les Vosges, terres de culture, d'histoire et de sport

Non loin d'Épinal, le département des Vosges compte également de grandes villes thermales comme Vittel, Contrexéville, Plombières-les-Bains, Bains-les-Bains, et des lieux chargés d'histoire comme Grand la gallo-romaine, le village de Domrémy-la-Pucelle, les abbayes de Moyenmoutier ou de Senones, le Théâtre du Peuple de Bussang...

Offrant un terrain de jeu idéal pour tous les niveaux de pratique sportive, le département des Vosges se caractérise par ses grands espaces naturels, ses forêts, ses crêtes et ses vallons. La randonnée qu'elle soit, à pied, à vélo, à cheval s'y pratique toute l'année. Hiver comme été, les stations de ski proposent diverses activités (ski de randonnée, ski alpin, raquettes, VTT, luge d'été ...). En été, les lacs et le canal offrent la possibilité de pratiquer un large panel d'activités nautiques.

Pour les sportifs les plus aguerris, une offre pléthorique de manifestations sportives d'envergure nationales et internationales aux premiers rangs desquelles on retrouve :

- le triathlon de Gérardmer qui accueille chaque année 4500 compétiteurs de 25 nationalités différentes sur 3 formats de course. Le parcours XL « labellisé Je Vois la Vie en Vosges » comprend 1.9 km de natation, 90 km de vélo et 21 km de courses à pied.
- l'Infernal Trail des Vosges à Saint-Nabord qui propose notamment deux ultra-trails : un ultra-trail de 200km (10 000m de D+) et comme nouveauté 2021, un ultra-trail de 300 km (15 000m de D+)
- Côté vélo, le Granfondo Vosges attire chaque année près de 2000 cyclistes prêts à relever le challenge du parcours de 175km (3500m D+) ou du circuit de 122km (2 700m D+).

Régulièrement enfin, à l'image de la FFC en 2021, les Fédérations sportives choisissent les Vosges pour organiser leurs championnats nationaux ou internationaux : Coupes du Monde de VTT, Championnats de France de Trail, ...



Francis Aubry  
© L'Infernal Trail des Vosges



© Thomas Devard



© Thomas Devard

## Label « Terre de Jeux 2024 »

Dans le Grand Est, la mobilisation des collectivités a été particulièrement importante pour obtenir le label « Terre de Jeux 2024 ». Cette reconnaissance officielle engage la participation des collectivités aux Jeux olympiques et paralympiques qui se tiendront à Paris en 2024 et encourage à la pratique sportive.

Sont titulaires du label :

- la région Grand Est
- le département des Vosges et le CDOS
- 3 structures intercommunales dont la Communauté d'agglomération d'Épinal
- 27 communes dont la ville d'Épinal

## Les Vosges, terre d'excellence cycliste

Le département des Vosges dispose d'un réseau routier et d'un relief favorables à la pratique du vélo.

- Il compte :
  - 7000km de circuits vélo dont 17 boucles « patrimoine » de 20 à 35km, 13 boucles « famille » de 6 à 18km et 11 boucles cyclo-sportives labellisées de 42 à 123km. Tous ces circuits sont facilement téléchargeables sur le site et l'application [bike.vosges.fr](http://bike.vosges.fr).
  - 200km de Véloroutes Voies Vertes dont un itinéraire européen « La Meuse à vélo » (Eurovélo 19) et un itinéraire national la Voie Bleue (de Luxembourg à Lyon).
  - 3500km de circuits VTT avec 17 bases de départ, un bike park avec 12 pistes de descente et plusieurs pistes de BMX

Le département des Vosges est labellisé « terre d'excellence cycliste » par la Fédération Française de Cyclisme.

C'est aussi dans les Vosges que de nombreux champions internationaux sont nés et ont fait leurs armes, tels que Julien Absalon, Nacer Bouhanni ou encore les frères Nazon et Steve Chainel.



© Thomas Devard



© Thomas Devard

## Les Vosges, terres de vélo

Des activités complémentaires diversifiées : patrimoine, gastronomie et activité de pleine nature viennent enrichir cette offre. Depuis mars 2021, les Vosges disposent d'un itinéraire « Vélo et Fromages ! ». Les 6 fermes labellisées « Bienvenue à la ferme » situées à moins de 4km de la Voie Verte des Hautes Vosges permettent la découverte des fromages de montagne (munster fermier, chèvre ou tome de montagne).

Concernant l'accueil des visiteurs, ce sont environ 90 établissements qui sont labellisés "accueil vélo" et proposent des prestations spécifiques pour les cyclotouristes.

Enfin, le Département conduit cette année une étude pour chiffrer des aménagements cyclables jugés prioritaires sur le territoire pour dynamiser encore davantage la pratique sportive.

## « Je Vois la Vie en Vosges », une marque territoriale pour faire rayonner les Vosges

La marque territoriale vosgienne créée en 2010 ambitionne de faire reconnaître les Vosges au niveau national. Riche de ses filières emblématiques telles que le bois, le textile et le tourisme, de ses entreprises et de ses savoir-faire, la marque fait la promotion des multiples atouts des Vosges.

La fierté d'appartenance très forte des vosgiens à cette marque la rend particulièrement visible sur les manifestations locales, les salons mais également sur les réseaux sociaux ; la communauté Facebook « Je Vois la Vie en Vosges » rassemble en effet plus de 64 000 abonnés.

Plus d'informations sur [www.jevoislavieenvosges.com](http://www.jevoislavieenvosges.com) et [www.tourisme.vosges.fr/formulaire-avizi/](http://www.tourisme.vosges.fr/formulaire-avizi/)



© Guillaume Robert-Famy -  
Voie Bleue



© Guillaume Robert-Famy - La Voie Bleue



## Épinal, ville active et sportive

Avec près de 80 disciplines et plus de 100 associations ou clubs sportifs qui comptent 16 000 licenciés, de la pratique amateur aux sports de haut niveau (volley, basket, hockey, canoë-kayak, ...), Épinal est l'une des villes les plus sportives de France. Le journal *L'Équipe* a décerné à la cité le titre de « ville la plus sportive de France ».

Depuis 2017, la Ville d'Épinal détient le label « Ville Active & Sportive » avec deux lauriers sur quatre qui atteste que la ville propose une politique sportive innovante et une offre d'activités physiques et sportives diversifiée, gère et utilise un parc d'équipements sportifs, sites et espaces de nature, en adéquation avec l'offre de pratique sportive proposée.

## Label « Terre de Jeux 2024 »

Concernant le label Terre de Jeux 2024, Épinal compte six équipements qui font partie de la liste officielle des Centres de Préparation aux Jeux et sont susceptibles d'accueillir des athlètes et délégations étrangères en préparation entre l'été 2021 et l'été 2024 : stade de la Colombière (athlétisme), halle des sports (escrime), gymnase Viviani (gymnastique), dojo Georges Cotin (judo), bassin olympique Roger Goujon (natation) et futur stade d'eaux vives au port (canoë-kayak).



## Un terrain de jeu idéal pour la pratique de la petite reine

Avec des centaines de kilomètres de pistes VTT balisées entre campagne et forêts, une véloroute de 75km et une multitude de parcours de cyclotourisme, Épinal se positionne comme la capitale du vélo de l'est de la France.

Des centaines de kilomètres de circuits balisés et régulièrement entretenus, des événements consacrés à la pratique du vélo, des équipements et des pistes spécialisées, des idées séjours vélo sur mesure et plus en plus de sites labélisés « Accueil Vélo » : à Epinal et aux alentours, le vélo est roi !

Vététistes, cyclotouristes, cyclistes sur route et sportifs adeptes du BMX y trouvent le terrain de jeu idéal et les aménagements adaptés à la bonne pratique de leur sport, entre bois, sous-bois, chemins, sentiers forestiers et pistes cyclables... Petits et grands se retrouvent à pédaler dans cet environnement privilégié, pour la pratique et l'apprentissage du cyclisme. C'est dans les Vosges que de nombreux champions internationaux sont nés et ont fait leurs armes, tels que Julien Absalon ou Steve Chainel, et qu'une marque comme Moustache Bikes, leader sur le marché du vélo à assistance électrique, est implantée.

## Épinal et les épreuves cyclistes, toute une histoire

La ville d'Épinal a déjà été le théâtre de nombreuses épreuves cyclistes.

Elle a notamment été, à 4 reprises, ville étape du Tour de France en 1954, 1985, 1987 et 1990.

La ville d'Épinal a également accueilli en 2018 le semaine fédérale du cyclotourisme, un événement qui a rassemblé 12 00 participants de toute l'Europe. Par ailleurs, chaque année, le VTT est mis à l'honneur par le biais de la Téméraire des Vosges, manifestation labellisée « Randos d'Or FFC ».

### Tour de France :

**1954 :** Besançon - Epinal / Epinal - Nancy

**1985 :** Strasbourg - Epinal / Epinal - Pontarlier

**1987 :** Strasbourg - Epinal / Epinal - Troyes

**1990 :** Vittel - Epinal / Epinal - Besançon

**Parcours VTT:** 1400 km de pistes VTT labélisées FFC - 100 circuits tous niveaux de 1,5 à 102 km  
- Dénivelés de 20 à 610 m

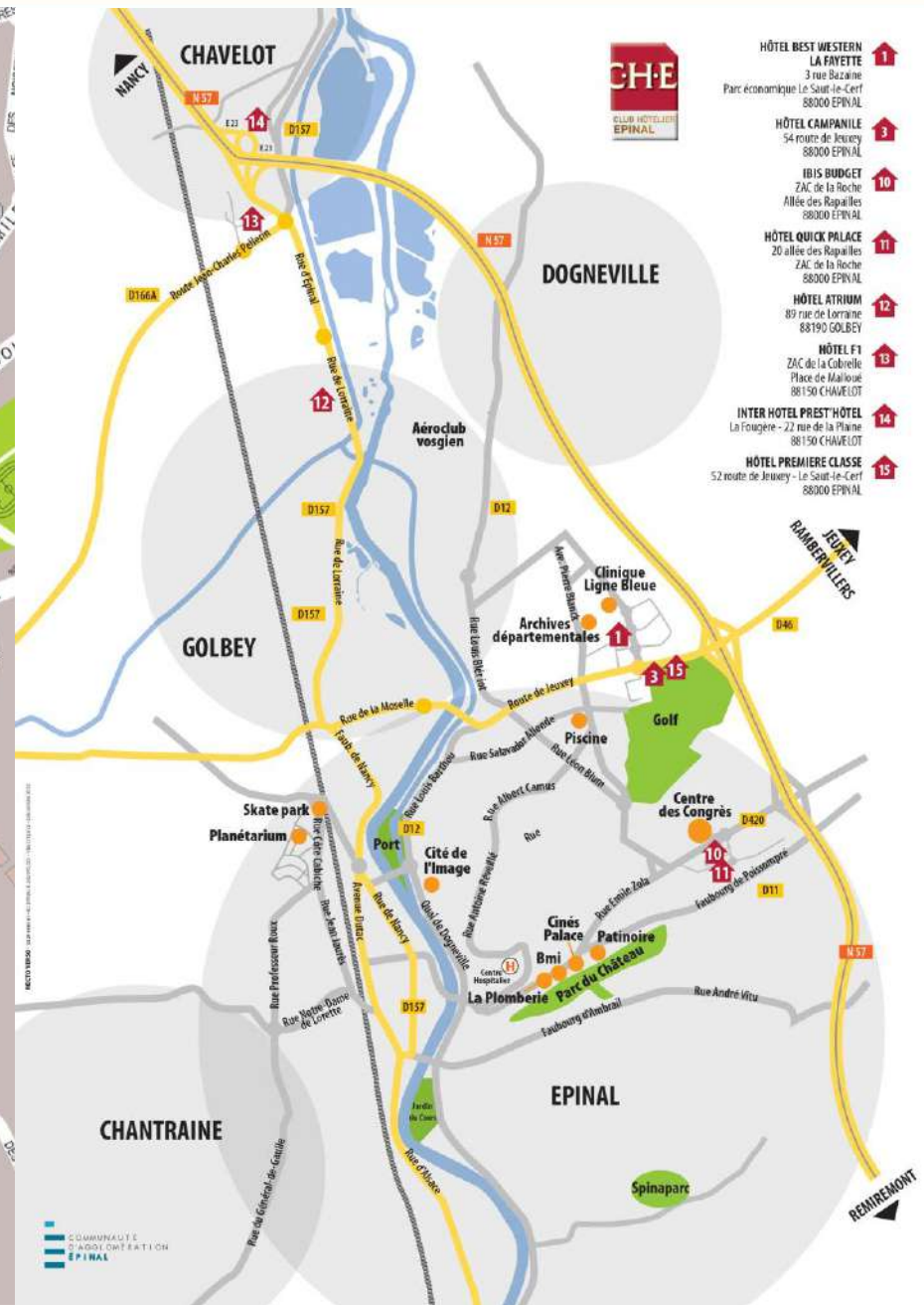
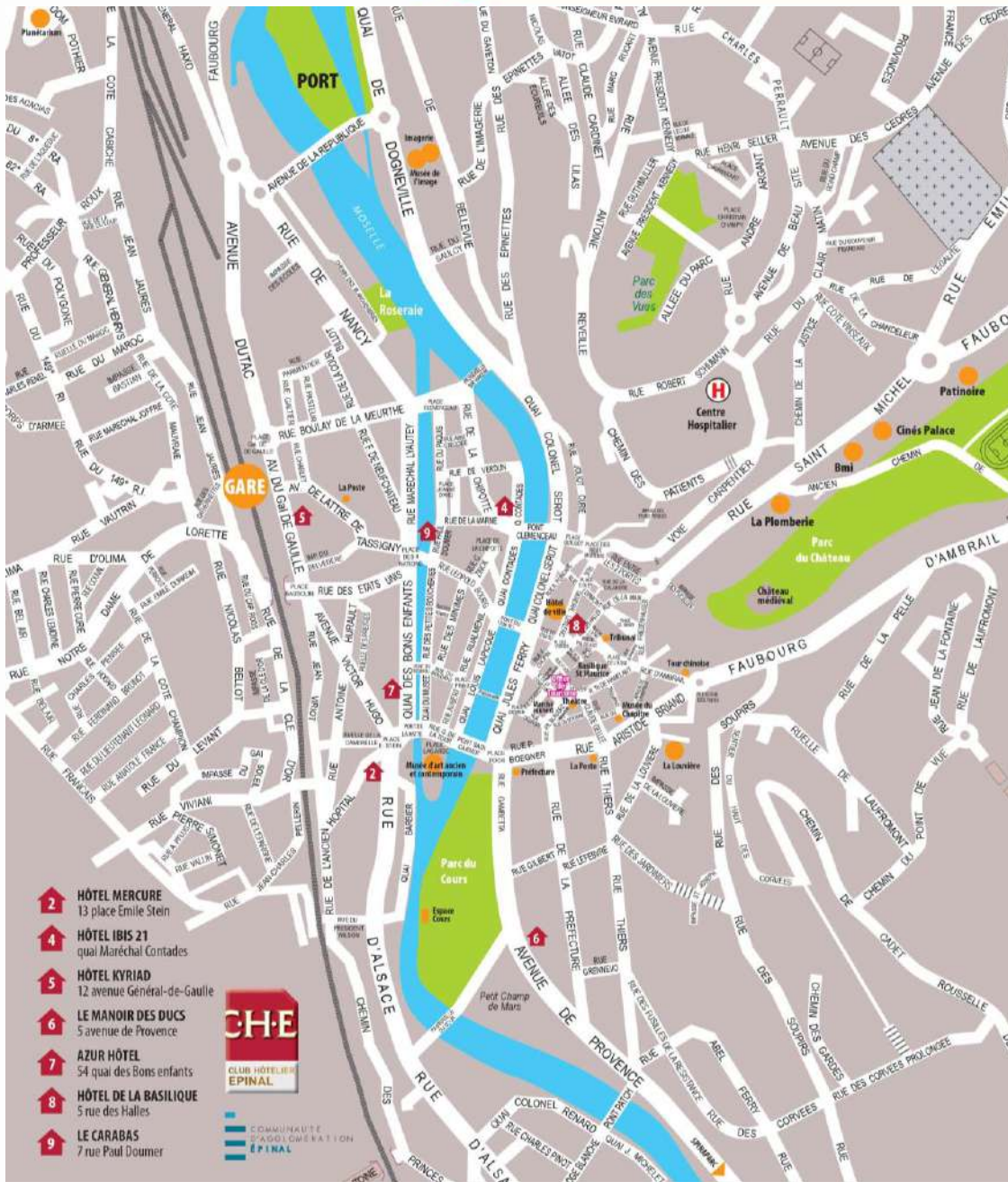
### Cyclotourisme

10 circuits de 40 à 120 km sur de petites routes bucoliques ponctuées de sites touristiques à visiter

Véloroute "La Voie Bleue", le long du canal de l'Est d'une longueur totale 700 km

part de Lyon jusqu'à Luxembourg et traverse la CAE sur 75 km => pour vélos, rollers, trottinettes et promeneurs.





CHAMPIONNATS DE FRANCE DE CYCLISME SUR ROUTE 2021  
ÉPINAL (VOSGES) - PLAN LIGNE D'ARRIVÉE - 17, 19 ET 20 JUIN



**CIRCUIT EN LIGNE 14,500 KM**

**PERMANENCE**  
CENTRE DES CONGRÈS  
SALLE TAMBOUR MAJOR

**SALLE DE PRESSE**  
CENTRE DES CONGRÈS  
HALL D'ACCUEIL

**PARKING COUREURS**  
CENTRE DES CONGRÈS

**PARKING OFFICIEL/PRESSE**  
PARC RELAIS DES TERRES DE ST JEAN

**PARKING ORGANISATION**  
CENTRE DES CONGRÈS

**PARKING BÉNÉVOLES**  
CENTRE DES CONGRÈS

**PPO - D 420 / ALLÉE DES RAPAILLES**

**PODIUM PROTOCOLAIRE**

**GSF PRÉSENTATION DES COUREURS**

**POSTE DE SECOURS**

**VILLAGE PARTENAIRE VIP**

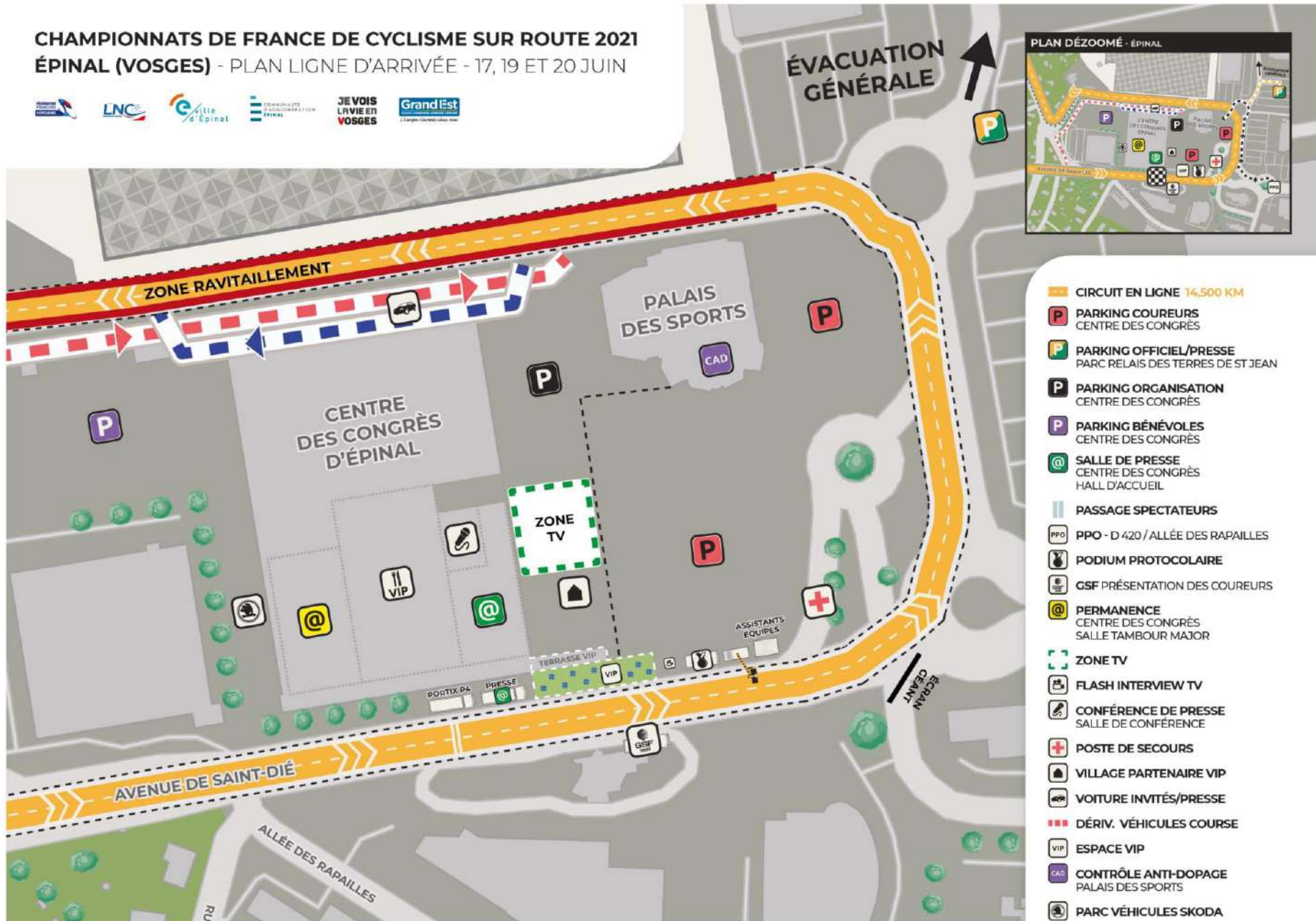
**VOITURE INVITÉS/PRESSE**

**DÉRIV. VÉHICULES COURSE**

**ESPACE VIP**

**PARC VÉHICULES SKODA**

**CHAMPIONNATS DE FRANCE DE CYCLISME SUR ROUTE 2021  
ÉPINAL (VOSGES) - PLAN LIGNE D'ARRIVÉE - 17, 19 ET 20 JUIN**



- CIRCUIT EN LIGNE 14,500 KM**
- PARKING COUREURS**  
CENTRE DES CONGRÈS
- PARKING OFFICIEL/PRESSE**  
PARC RELAIS DES TERRES DE ST JEAN
- PARKING ORGANISATION**  
CENTRE DES CONGRÈS
- PARKING BÉNÉVOLES**  
CENTRE DES CONGRÈS
- SALLE DE PRESSE**  
CENTRE DES CONGRÈS  
HALL D'ACCUEIL
- PASSAGE SPECTATEURS**
- PPO - D 420 / ALLÉE DES RAPAILLES**
- PODIUM PROTOCOLAIRE**
- GSF PRÉSENTATION DES COUREURS**
- PERMANENCE**  
CENTRE DES CONGRÈS  
SALLE TAMBOUR MAJOR
- ZONE TV**
- FLASH INTERVIEW TV**
- CONFÉRENCE DE PRESSE**  
SALLE DE CONFÉRENCE
- POSTE DE SECOURS**
- VILLAGE PARTENAIRE VIP**
- VOITURE INVITÉS/PRESSE**
- DÉRIV. VÉHICULES COURSE**
- ESPACE VIP**
- CONTRÔLE ANTI-DOPAGE**  
PALAIS DES SPORTS
- PARC VÉHICULES SKODA**



## CHIFFRES CLÉS

- 3 jours de compétition : 1 jour pour les épreuves CLM et 2 jours pour les épreuves en ligne
- **570 coureurs engagé(e)s** en moyenne : 30 CLM femmes / 80 CLM hommes / 190 Epreuve en ligne amateurs / 120 Epreuve en ligne femmes / 150 Epreuve en ligne Pro
- 1 500 nuitées par jour de compétition en moyenne (hors public)
- Village animations dans le centre-ville d'Épinal
- 130 journalistes et 60 techniciens TV accrédités
- Les Championnats de France de Cyclisme sur route comptabilisent, chaque année, plus de 16h de retransmission TV en direct sur les antennes de France Tv et d'Eurosport.

## Retransmissions TV :

- Epreuves CLM femmes et hommes : plus de 5h de direct sur **EUROSPORT**
- Epreuves en ligne femmes et Elite professionnels : plus de 2h de direct par course le samedi et le dimanche en **simultanée** sur **France 3 National et Eurosport**

## Audience TV moyenne :

**France TV** : 1,5 millions de téléspectateurs (10% PDM = part de marché) pour l'épreuve hommes et **976 000 téléspectateurs** pour l'épreuve femmes (9% PDM).

**Eurosport** : 28h de programmation sur Eurosport France - **2.5 millions** d'abonnés en cumulé avec rediffusions

5h de programmation sur Eurosport International - **2.7 millions** d'abonnés touchés



## SITE INTERNET DE L'ÉVÉNEMENT

<https://franceroute2021.ffc.fr/>



Les Championnats de France de Cyclisme sur Route 2021 auront lieu à Épinal et tout sera prêt pour recevoir les meilleurs coureurs français femmes et hommes, amateurs et professionnels et tous les prétendants aux maillots de Champions de France, les 17, 19 et 20 juin prochains, une semaine avant le départ du Tour de France.







### 3 TITRES EN CONTRE-LA-MONTRE

Championne de France CLM Femmes

Champion de France CLM Hommes

Champion de France CLM Hommes Elite Amateurs

### 3 TITRES EN COURSE EN LIGNE

Championne de France Femmes

Champion de France Hommes Elite Amateurs

Champion de France Hommes Elite Professionnels



## JEUDI 17 JUN 2021 - CONTRE-LA-MONTRE INDIVIDUEL

### **CHAMPIONNAT DE FRANCE FEMMES « Elite »**

Départ de **THAON-LES-VOSGES** (Rue Pierre de Coubertin - Face à la Rotonde)

→ 1<sup>ère</sup> concurrente - 13 h 00 - départ de 1min30 en 1min30

Distance : 26,300 Km

Arrivée à **EPINAL** (D420 - Avenue de Saint-Dié - Face au Centre des congrès) de la dernière concurrente à 14h30 environ (moyenne estimée 40 km/heure et sur la base de 35 concurrentes)

### **CHAMPIONNAT DE FRANCE HOMMES ELITE « PROFESSIONNEL » et « AMATEUR »**

Départ de **THAON-LES-VOSGES** (Rue Pierre de Coubertin - Face à la Rotonde)

→ 1<sup>ère</sup> concurrent - 14 h 00 - départ de 1min30 en 1min30

Distance : 45,600 Km

Arrivée à **EPINAL** (D420 - Avenue de Saint-Dié - Face au Centre des congrès) du dernier concurrent à 17h30 environ (moyenne estimée 45 km/heure et sur la base de 100 concurrentes)

## VENREDI 18 JUN 2021 - LA TRICOLORE - CYCLOSPORTIVE

Départ de **EPINAL** (D420 - Avenue de Saint-Dié - Face au Centre des congrès) à 14h00

Distance : 104,650km

Arrivée à **EPINAL** (D420 - Avenue de Saint-Dié - Face au Centre des congrès) des derniers concurrents 19h30 environ (sur la base de 500 concurrents)



## SAMEDI 19 JUIN 2021 - EPREUVES EN LIGNE

### CHAMPIONNAT DE FRANCE « FEMME ELITE »

Départ fictif de EPINAL (D420 - Avenue de Saint-Dié - Face au Centre des congrès) à **11h20**

Départ réel de EPINAL (D12 - Quai de Dogneville - Face musée de l'Imagerie)

Distance : 10,900 km (du départ réel au 1<sup>er</sup> passage sur le ligne d'arrivée ) + 7 tours de 14,500 km - Soit **112,400 km**

Arrivée à EPINAL (D420 - Avenue de Saint-Dié - Face au Centre des congrès) : **14h40** environ (moyenne estimée 35 km/heure)

## SAMEDI 19 JUIN 2021 - EPREUVES EN LIGNE

### CHAMPIONNAT DE FRANCE « ELITE AMATEUR »

Départ fictif de EPINAL (D420 - Avenue de Saint-Dié - Face au Centre des congrès) à **15h20**

Départ réel de EPINAL (D12 - Quai de Dogneville - Face musée de l'Imagerie)

Distance : 10,900 km (du départ réel au 1<sup>er</sup> passage sur le ligne d'arrivée ) + 11 tours de 14,500 km - Soit **170,400 km**

Arrivée à EPINAL (D420 - Avenue de Saint-Dié - Face au Centre des congrès) : **19h30** environ (moyenne estimée 42 km/heure)

## DIMANCHE 20 JUIN 2021 - EPREUVES EN LIGNE

### CHAMPIONNAT DE FRANCE « ELITE PROFESSIONNEL »

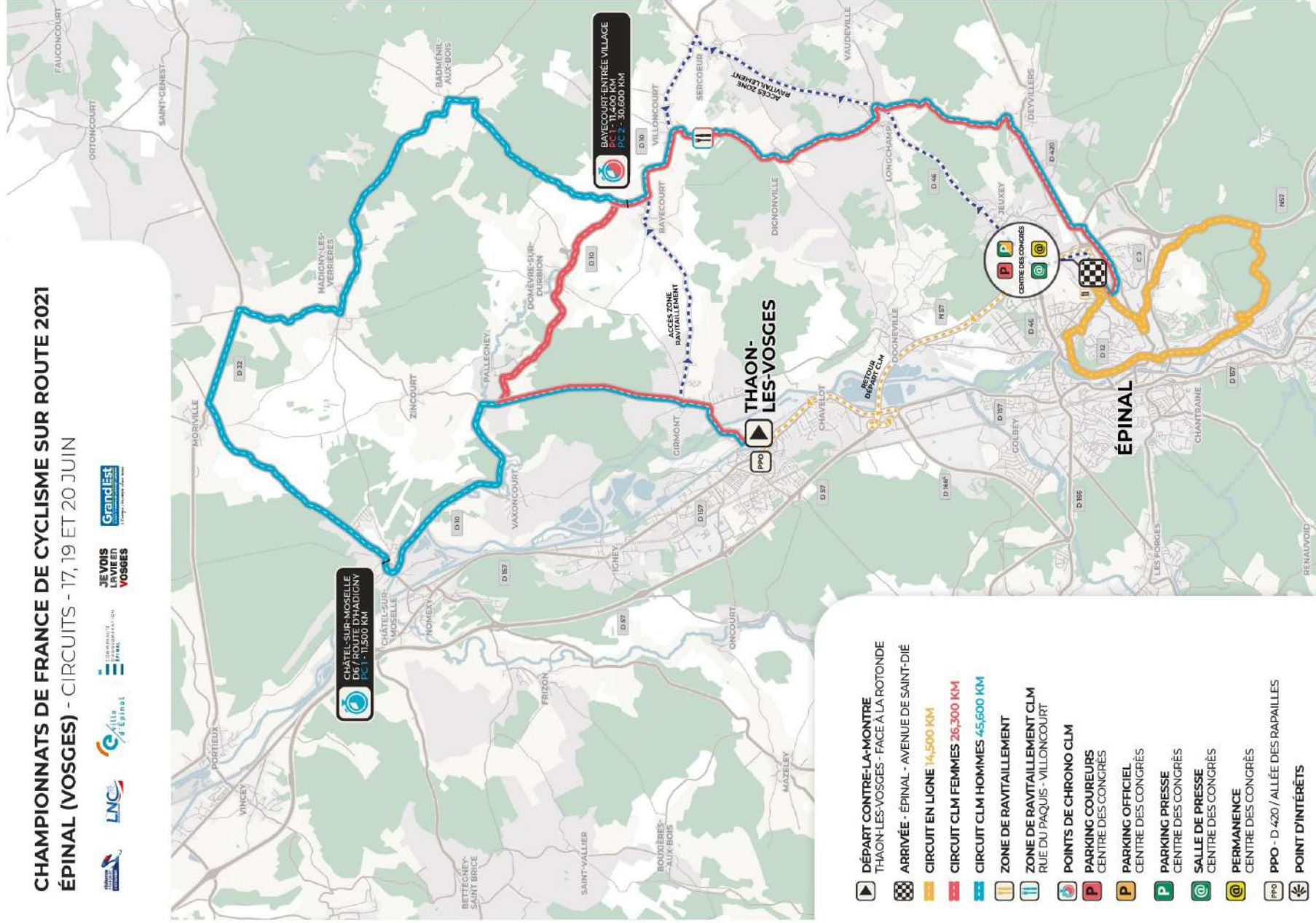
Départ fictif de EPINAL (D420 - Avenue de Saint-Dié - Face au Centre des congrès) à **10h50**

Départ réel de EPINAL (D12 - Quai de Dogneville - Face musée de l'Imagerie)

Distance : 10,900 km (du départ réel au 1<sup>er</sup> passage sur le ligne d'arrivée ) + 16 tours de 14,500 km - Soit **242,900 km**

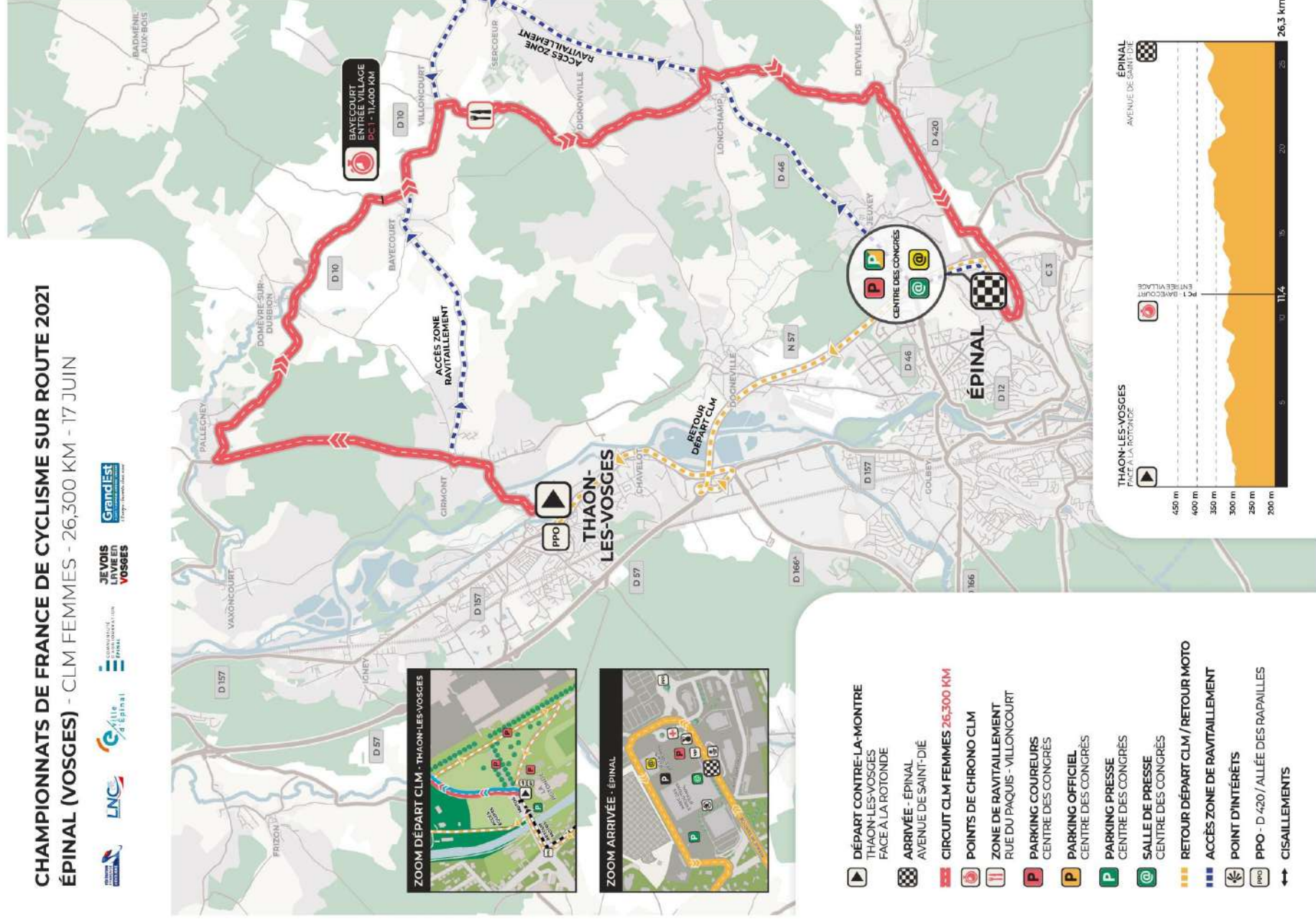
Arrivée à EPINAL (D420 - Avenue de Saint-Dié - Face au Centre des congrès) : **16h52** environ (moyenne estimée 41 km/heure)

## CHAMPIONNATS DE FRANCE DE CYCLISME SUR ROUTE 2021 ÉPINAL (VOSGES) - CIRCUITS - 17, 19 ET 20 JUIN



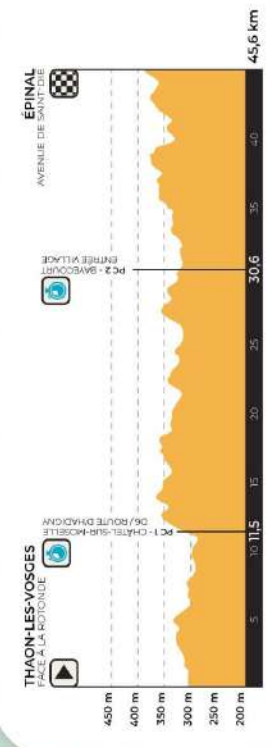
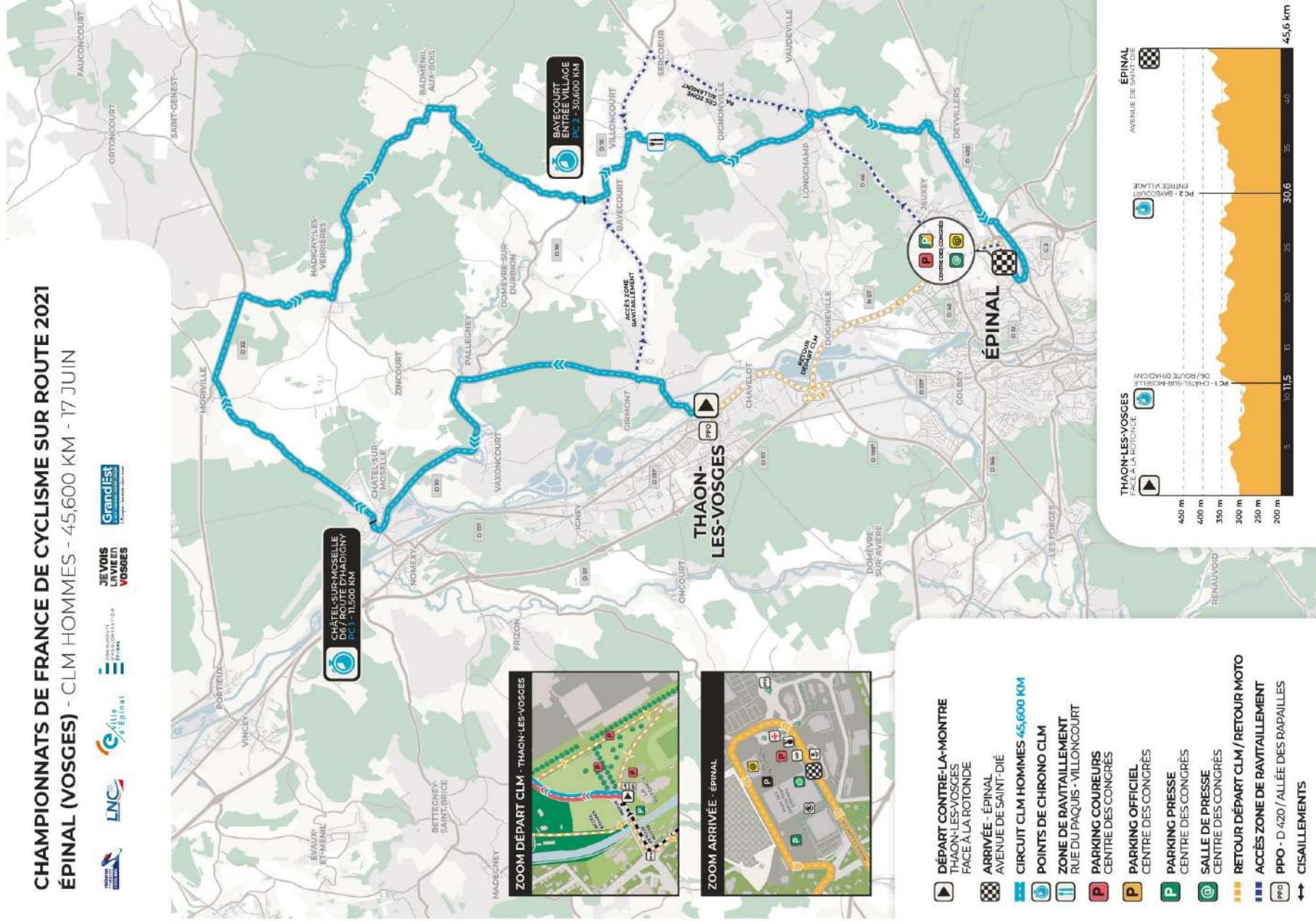
- DÉPART CONTRE-LA-MONTRE  
THAON-LES-VOSGES - FACE À LA ROTONDE
- ARRIVÉE - ÉPINAL - AVENUE DE SAINT-DIE
- CIRCUIT EN LIGNE 14,500 KM
- CIRCUIT CLM FEMMES 26,300 KM
- CIRCUIT CLM HOMMES 45,600 KM
- ZONE DE RAVITAILLEMENT
- ZONE DE RAVITAILLEMENT CLM  
RUE DU PAQUIS - VILLONCOURT
- POINTS DE CHRONO CLM
- PARKING COUREURS  
CENTRE DES CONGRÈS
- PARKING OFFICIEL  
CENTRE DES CONGRÈS
- PARKING PRESSE  
CENTRE DES CONGRÈS
- SALLE DE PRESSE  
CENTRE DES CONGRÈS
- PERMANENCE  
CENTRE DES CONGRÈS
- PPO - D 420 / ALLÉE DES RAPAILLES
- POINT D'INTÉRÊTS

## CHAMPIONNATS DE FRANCE DE CYCLISME SUR ROUTE 2021 ÉPINAL (VOSGES) - CLM FEMMES - 26,300 KM - 17 JUIN



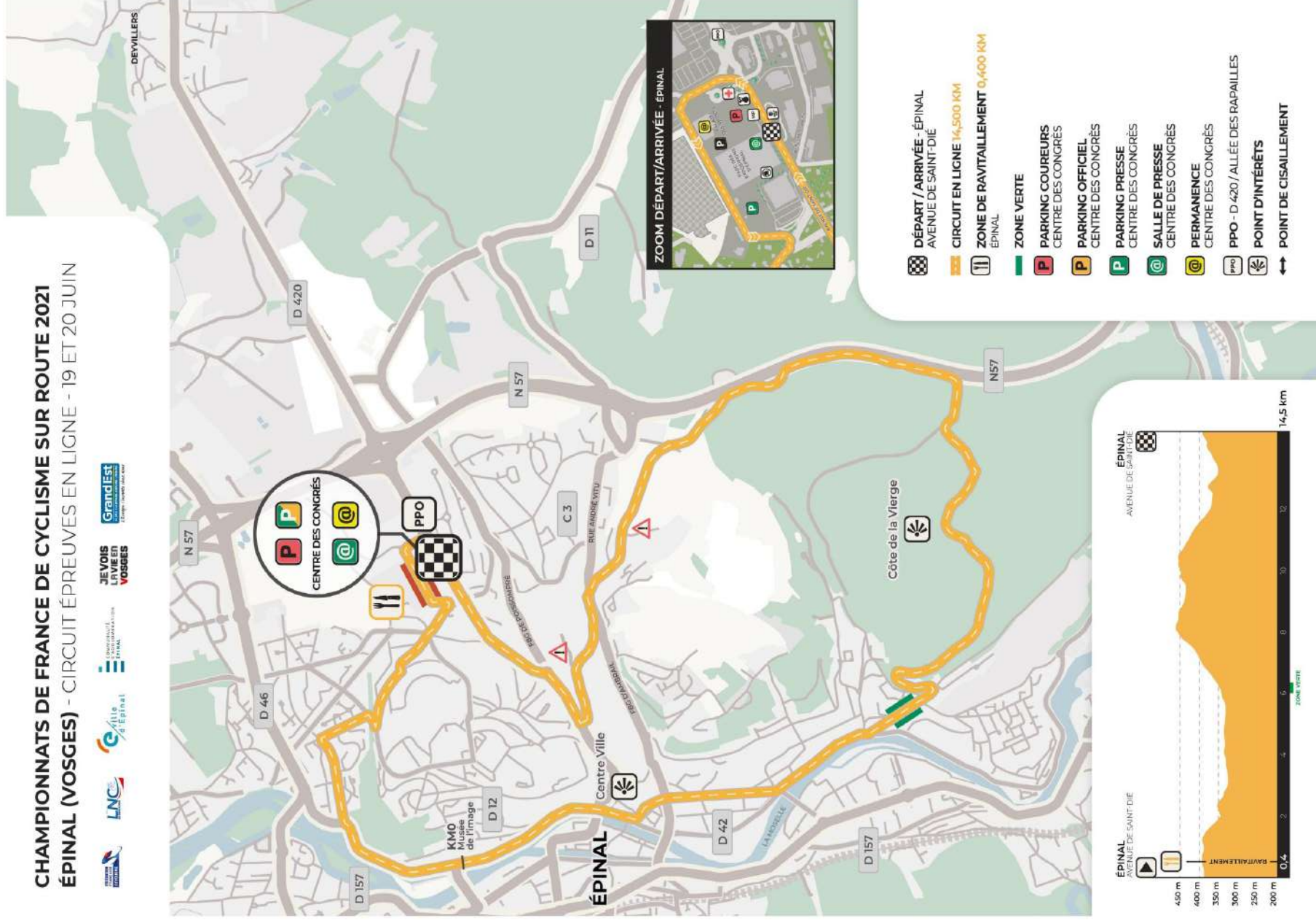
- DÉPART CONTRE-LA-MONTRE  
THAON-LES-VOSGES  
FACE À LA ROTONDE
- ARRIVÉE - ÉPINAL  
AVENUE DE SAINT-DIE
- CIRCUIT CLM FEMMES 26,300 KM
- POINTS DE CHRONO CLM
- ZONE DE RAVITAILEMENT  
RUE DU PAQUIS - VILLONCOURT
- PARKING COUREURS  
CENTRE DES CONGRÈS
- PARKING OFFICIEL  
CENTRE DES CONGRÈS
- PARKING PRESSE  
CENTRE DES CONGRÈS
- SALLE DE PRESSE  
CENTRE DES CONGRÈS
- RETOUR DÉPART CLM / RETOUR MOTO
- ACCÈS ZONE DE RAVITAILEMENT
- POINT D'INTÉRÊTS
- PPO - D 420 / ALLÉE DES RAPAILLES
- CISAILLEMENTS

## CHAMPIONNATS DE FRANCE DE CYCLISME SUR ROUTE 2021 ÉPINAL (VOSGES) - CLM HOMMES - 45,600 KM - 17 JUIN

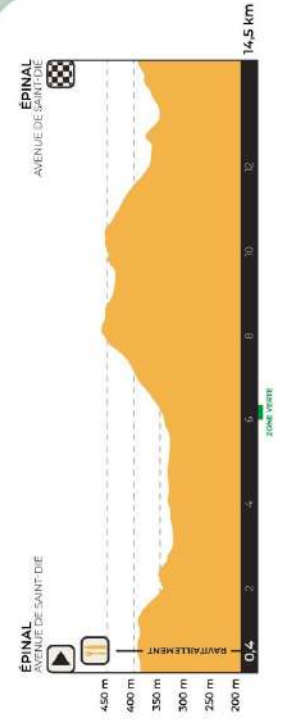


- DÉPART CONTRE-LA-MONTRE  
THAON-LES-VOSGES  
FACE À LA ROTONDE
- ARRIVÉE - ÉPINAL  
AVENUE DE SAINT-DIÉ
- CIRCUIT CLM HOMMES 45,600 KM
- POINTS DE CHRONO CLM  
RUE DU PAQUIS - VILLONCOURT
- PARKING COUREURS  
CENTRE DES CONGRÈS
- PARKING OFFICIEL  
CENTRE DES CONGRÈS
- PARKING PRESSE  
CENTRE DES CONGRÈS
- SALLE DE PRESSE  
CENTRE DES CONGRÈS
- RETOUR DÉPART CLM / RETOUR MOTO
- ACCÈS ZONE DE RAVITAILLEMENT  
PPO - D 420 / ALLÉE DES RAPAILLES
- CISAILLEMENTS

## CHAMPIONNATS DE FRANCE DE CYCLISME SUR ROUTE 2021 ÉPINAL (VOSGES) - CIRCUIT ÉPREUVES EN LIGNE - 19 ET 20 JUIN



- DÉPART / ARRIVÉE - ÉPINAL  
AVENUE DE SAINT-DIE
- CIRCUIT EN LIGNE 14,500 KM
- ZONE DE RAVITAILLEMENT 0,400 KM  
ÉPINAL
- ZONE VERTE
- PARKING COUREURS  
CENTRE DES CONGRÈS
- PARKING OFFICIEL  
CENTRE DES CONGRÈS
- PARKING PRESSE  
CENTRE DES CONGRÈS
- SALLE DE PRESSE  
CENTRE DES CONGRÈS
- PERMANENCE  
CENTRE DES CONGRÈS
- PPO - D 420 / ALLÉE DES RAPAILLES
- POINT D'INTÉRÊTS
- POINT DE CISAILEMENT



## CLM INDIVIDUEL FEMMES ÉLITE

## ITINÉRAIRE

HORAIRE COURSE EN FONCTION  
DE LA MOYENNE HORAIRE

KM	KM PARCOURUS	KM À PARCOURIR	COMMUNES	ITINÉRAIRE	PREMIER COUREUR				DERNIER COUREUR			
					40	35	40	35	40	35	40	35
	0,0	26,3	THAON LES VOSGES	DEPART CLM - Rue Pierre de Coubertin (face à la Rothonde) - Rond Point	13:00	13:00	13:51	13:51				
0,3	0,3	26,1	THAON LES VOSGES	Rue Pierre de Coubertin - Rue des Aviots // Tourner à gauche (course à droite)	13:00	13:00	13:51	13:51				
0,2	0,4	25,9	THAON LES VOSGES	Rue Pierre de Coubertin - Av A. Lederlin (D12) // Tourner à droite (course à droite)	13:00	13:00	13:51	13:51				
1,1	1,5	24,8	GIRMONT	Rue de la Moselle (D62) - Avenue du Général De Gaulle (D12) // Tourner à gauche	13:02	13:02	13:53	13:53				
0,6	2,1	24,2	GIRMONT	Rue Abbé Vincent (D12) - Rue de Lorraine (D12) // Tourner à gauche	13:03	13:03	13:54	13:54				
3,7	5,8	20,6	PALLEGNEY	Giratoire D12 - D10 // Tourner à droite (le CLM Homme = Tout droit)	13:08	13:09	13:59	14:00				
0,6	6,3	20,0	PALLEGNEY	Rue des Marronniers (D10) - Grande rue // Tourner à droite	13:09	13:10	14:00	14:01				
	11,3	15,1	BAYECOURT	Route de Châtel (D10) - Route // Courbe à droite (le CLM H arrive de la gauche)	13:16	13:19	14:07	14:10				
0,2	11,4	14,9	BAYECOURT	PC1 - BAYECOURT - 100m avant l'entrée Village	13:17	13:19	14:08	14:10				
0,4	11,8	14,5	BAYECOURT	Carrefour D10 - D62 // Tourner à gauche	13:17	13:20	14:08	14:11				
1,8	13,6	12,7	VILLONCOURT	Grande Rue (D10) - Rue du Moulin // Tourner à droite - Attention au pont	13:20	13:23	14:11	14:14				
0,2	13,8	12,5	VILLONCOURT	Rue du Moulin - Rue du Moulin // Tourner à droite	13:20	13:23	14:11	14:14				
0,2	14,0	12,3	VILLONCOURT	Zone de ravitaillement CLM Femmes (sur 100m à pied) // Stationnement à droite	13:21	13:24	14:12	14:15				
0,3	14,3	12,0	VILLONCOURT	Route de Dignonville - Chemin de la Goulotte // Tourner à gauche	13:21	13:24	14:12	14:15				
1,7	16,0	10,3	DIGNONVILLE	Rue du Pâquis - Rue de la Praye // Tourner à droite	13:24	13:27	14:15	14:18				
0,2	16,2	10,1	DIGNONVILLE	Rue de la Praye - Rue de Lorient // Tourner à gauche	13:24	13:27	14:15	14:18				
2,0	18,2	8,1	LONGCHAMP	Rue de Dignonville (D66) - Grande Rue (D246) // Tout droit	13:27	13:31	14:18	14:22				
0,4	18,6	7,7	LONGCHAMP	Rue du Calmant (D66) - Route de Deyvillers (D66) // Tourner à droite	13:27	13:31	14:18	14:22				
1,0	19,6	6,7	LONGCHAMP	Route de Deyvillers (D66) - Route forestière // Tourner à droite	13:29	13:33	14:20	14:24				
2,0	21,6	4,7	DEYVILLERS	Rue du St Oger - Rue du moulin // Tourner à droite	13:32	13:37	14:23	14:28				
0,1	21,7	4,6	DEYVILLERS	Rue du St oger - Pâte d'oie // Tourner à droite	13:32	13:37	14:23	14:28				
0,1	21,8	4,5	DEYVILLERS	Rue du St oger - Rue des Acacias // Tourner à droite	13:32	13:37	14:23	14:28				
0,1	21,9	4,4	DEYVILLERS	Rue de la Place Saint Luc - Rue des prairies // Tourner à gauche	13:32	13:37	14:23	14:28				
0,2	22,1	4,2	DEYVILLERS	Rue des tillauls - Rue de Lorraine (D420) // Tourner à droite	13:33	13:37	14:24	14:28				
1,8	23,9	2,4	JEUXEY	D420 - Rue d'Épinal // Tout droit	13:35	13:40	14:26	14:31				
0,2	24,1	2,2	JEUXEY	D420 - D11A // Tourner à gauche	13:36	13:41	14:27	14:32				
0,2	24,3	2,0	JEUXEY	D11A - D11 // Tourner à droite	13:36	13:41	14:27	14:32				
1,1	25,4	0,9	EPINAL	Faubourg Poissompré - Chemin du Petit Chaperon Rouge // Tourner à droite	13:38	13:43	14:29	14:34				
0,6	26,0	0,3	EPINAL	Chemin du Petit Poucet - Giratoire Rue Emile Zola (D420) // Tourner à droite	13:39	13:44	14:30	14:35				
0,1	26,1	0,2	EPINAL	Avenue de Saint Dié (D420) - Rue Honoré de Balzac // Dérivation à gauche (Motos et retour parking coureurs)	13:39	13:44	14:30	14:35				
0,2	26,3	0,0	EPINAL	Arrivée CLM - D420 - Avenue de Saint Dié - Face au centre des congrès	13:39	13:45	14:30	14:36				



## CLM INDIVIDUEL HOMMES ÉLITE

## ITINÉRAIRE

HORAIRE COURSE EN FONCTION  
DE LA MOYENNE HORAIRE

KM	KM PARCOURUS	KM À PARCOURIR	COMMUNES	ITINÉRAIRE	HORAIRE COURSE EN FONCTION DE LA MOYENNE HORAIRE			
					PREMIER COUREUR	48	43	DERNIER COUREUR
	0,0	45,6	THAON LES VOSGES	DEPART CLM - Rue Pierre de Coubertin (face à la Rothonde) - Rond Point	14:00	14:00	16:28	16:28
0,3	0,3	45,4	THAON LES VOSGES	Rue Pierre de Coubertin - Rue des Aviois // Tourner à gauche (course à droite)	14:00	14:00	16:28	16:28
0,2	0,4	45,2	THAON LES VOSGES	Rue Pierre de Coubertin - Av A. Lederlin (D12) // Tourner à droite (course à droite)	14:00	14:00	16:29	16:29
1,1	1,5	44,1	GIRMONT	Rue de la Moselle (D62) - Avenue du Général De Gaulle(D12) // Tourner à gauche	14:01	14:02	16:30	16:30
0,6	2,1	43,5	GIRMONT	Rue Abbé Vincent (D12) - Rue de Lorraine (D12) // Tourner à gauche	14:02	14:02	16:31	16:31
3,7	5,8	39,9	PALLEGNEY	Giratoire D12 - D10 // Tout droit (Le CLM Femme tourne à droite)	14:07	14:08	16:35	16:36
0,6	6,3	39,3	PALLEGNEY	Rue des Fours à Chaux (D10) - Rue des Fours à Chaux (D12) // Tourner à gauche	14:07	14:08	16:36	16:37
5,0	11,3	34,4	CHATEL SUR MOSELLE	Giratoire D10 - D6 - Rue Aristide Briand (D6) // Tourner à droite (2ème sortie)	14:14	14:15	16:42	16:44
0,3	11,5	34,1	CHATEL SUR MOSELLE	PC1 - Lieu : Chatel sur Moselle - Sommet de la côte // (face au cimetière)	14:14	14:16	16:42	16:44
0,1	11,6	34,1	CHATEL SUR MOSELLE	Route de Hadigny // Tourner à gauche D6	14:14	14:16	16:42	16:44
4,4	15,9	29,7	MORIVILLE	D6 - Carrefour le grand Maix // Tout droit	14:19	14:22	16:48	16:50
0,9	16,8	28,8	MORIVILLE	Carrefour Le Haut des jardins (D6) - D32 // Tourner à droite	14:21	14:23	16:49	16:51
1,6	18,4	27,2	MORIVILLE	Carrefour D32 - D12 // Tourner à droite	14:23	14:25	16:51	16:54
2,2	20,6	25,0	HADIGNY LES VERRIERES	Rue Joseph Piroux (D12) - Rue des Tilleuls (D52) // Tourner à gauche	14:25	14:28	16:54	16:57
5,3	25,9	19,7	BADMENIL AUX BOIS	Route d'Hadigny (D52) - Gr la Grande Rue // Tourner à droite	14:32	14:36	17:00	17:04
0,1	26,0	19,7	BADMENIL AUX BOIS	Gr la Grande Rue (D52) - Rue du Pertuis // Tout droit	14:32	14:36	17:00	17:04
0,1	26,0	19,6	BADMENIL AUX BOIS	Gr la Grande Rue (D52) - Route de Domèvre // Tourner à droite	14:32	14:36	17:01	17:04
0,5	26,5	19,1	BADMENIL AUX BOIS	Route de Domèvre - Ferme du Bouxa // Tourner à droite	14:33	14:36	17:01	17:05
0,3	26,8	18,8	BADMENIL AUX BOIS	Route de Domèvre - Chemin de la grande tranchée de Zincourt // Tourner à gauche	14:33	14:37	17:02	17:05
3,6	30,4	15,3	BAYECOURT	Carrefour - Route de Châtel (D10) // Tourner à gauche (Le CLM Femme arrive de la droite)	14:37	14:42	17:06	17:10
0,1	30,5	15,1	BAYECOURT	PC2 - Lieu : Bayecourt - 100m avant l'entrée Village	14:38	14:42	17:06	17:11
0,4	30,9	14,7	BAYECOURT	Carrefour D10 - D62 // Tourner à gauche	14:38	14:43	17:07	17:11
1,8	32,7	12,9	VILLONCOURT	Grande Rue (D10) - Rue du Moulin // Tourner à droite - Attention au pont	14:40	14:45	17:09	17:14
0,2	32,9	12,7	VILLONCOURT	Rue du Moulin - Rue du Moulin // Tourner à droite	14:41	14:45	17:09	17:14
0,2	33,1	12,5	VILLONCOURT	Zone de ravitaillement CLM Hommes (sur 100m à pied) // Stationnement à droite	14:41	14:46	17:09	17:14
0,4	33,5	12,1	VILLONCOURT	Route de Dignonville - Chemin de la Goulotte // Tourner à gauche	14:41	14:46	17:10	17:15
1,7	35,2	10,4	DIGNONVILLE	Rue du Pâquis - Rue de la Praye // Tourner à droite	14:44	14:49	17:12	17:17
0,1	35,3	10,3	DIGNONVILLE	Rue de la Praye - Rue de Lorient // Tourner à Gauche	14:44	14:49	17:12	17:17
2,0	37,3	8,3	LONGCHAMP	Rue de Dignonville (D 66) - Grande Rue (D 246) // Tout droit	14:46	14:52	17:15	17:20
0,4	37,7	7,9	LONGCHAMP	Rue du Calmant (D 66) - Route de Deyvillers (D 66) // Tourner à droite	14:47	14:52	17:15	17:21
1,0	38,7	6,9	LONGCHAMP	Route de Deyvillers (D 66) - Route forestière // Tourner à droite	14:48	14:54	17:16	17:22
2,0	40,7	4,9	DEYVILLERS	Rue du St Oger - Rue du moulin // Tourner à droite	14:50	14:56	17:19	17:25
0,1	40,8	4,8	DEYVILLERS	Rue du St oger - Pâte d'oie // Tourner à droite	14:51	14:56	17:19	17:25
0,1	40,9	4,7	DEYVILLERS	Rue du St oger - Rue des Acacias // Tourner à droite	14:51	14:57	17:19	17:25
0,1	41,0	4,6	DEYVILLERS	Rue de la Place Saint Luc - Rue des prairies // Tourner à gauche	14:51	14:57	17:19	17:25
0,2	41,2	4,4	DEYVILLERS	Rue des tillouls - Rue de Lorraine (D 420) // Tourner à droite	14:51	14:57	17:20	17:25
1,8	43,0	2,6	JEUXEY	D 420 - Rue d'Epinal // Tout droit	14:53	15:00	17:22	17:28
0,4	43,4	2,2	JEUXEY	D 420 - D11 A // Tourner à gauche	14:54	15:00	17:22	17:29
0,2	43,6	2,0	JEUXEY	D 11 A - D 11 // Tourner à droite	14:54	15:00	17:23	17:29
1,1	44,7	0,9	EPINAL	Faubourg Poissompré - Chemin du Petit Chaperon Rouge // Tourner à droite	14:55	15:02	17:24	17:30
0,6	45,3	0,3	EPINAL	Chemin du Petit Poucet - Giratoire Rue Emile Zola (D 420) // Tourner à droite	14:56	15:03	17:25	17:31
0,1	45,4	0,2	EPINAL	Avenue de Saint Dié (D 420) - Rue Honoré de Balzac // Dérivation à gauche (Motos et retour parking coureurs)	14:56	15:03	17:25	17:31
0,2	45,6	0,0	EPINAL	Arrivée CLM - D420 - Avenue de Saint Dié Face au centre des congrès	14:57	15:03	17:25	17:32

## COURSE EN LIGNE HOMMES ÉLITE AMATEURS

## ITINÉRAIRE

HORAIRE COURSE EN FONCTION  
DE LA MOYENNE HORAIRE (KM/H)

KM	KM PARCOURUS	KM À PARCOURIR	COMMUNES	ITINÉRAIRE	41	42	43	44	45
	0,0	170,4	EPINAL	DÉPART FICTIF D420 - Avenue de St Dié	15:20	15:20	15:20	15:20	15:20
0,2	0,2		EPINAL	Avenue de St Dié - Avenue des terres Saint Jean // Giratoire - Tourner à gauche	15:20	15:20	15:20	15:20	15:20
0,2	0,3		EPINAL	Avenue des terres Saint Jean // Giratoire - Tourner à gauche	15:20	15:20	15:20	15:20	15:20
0,5	0,8		EPINAL	Avenue des terres Saint Jean - rue Honoré de Balzac // Giratoire - Tourner à droite	15:21	15:21	15:21	15:21	15:21
0,5	1,3		EPINAL	Rue des Pervenches - Avenue des villes de France // Tourner à droite	15:22	15:22	15:22	15:22	15:22
0,4	1,7		EPINAL	Avenue des villes de France - Rue Albert Camus // Tourner à droite	15:23	15:23	15:23	15:23	15:23
0,1	1,8		EPINAL	Rue Albert Camus - Rue Jacques Prévert // Tourner à gauche	15:23	15:23	15:23	15:23	15:23
0,3	2,0		EPINAL	Rue Jacques Prévert - Avenue Salvador Allendé // Tourner à gauche	15:24	15:24	15:24	15:24	15:24
0,6	2,6		EPINAL	Avenue Salvador Allendé - Rue Louis Barthou // Tourner à gauche	15:25	15:25	15:25	15:25	15:25
0,9	3,5		EPINAL	Quai de Dogneville - Musée de l'imageire	15:27	15:27	15:27	15:27	15:27
	0,0	170,4	EPINAL	DÉPART RÉEL - Quai de Dogneville - Musée de l'imageire	15:27	15:27	15:27	15:27	15:27
1,0	1,0	169,4	EPINAL	Quai Colonel Serrot - Rue du 170ème RI // Tourner à Gauche	15:28	15:28	15:28	15:28	15:28
1,0	2,0	168,4	EPINAL	Rue Thiers - Avenue de Provence - Pont Patch // Tourner à gauche	15:29	15:29	15:29	15:29	15:29
1,2	3,2	167,3	EPINAL	Rue Fondation Prudhomme - Route du Général Seré de Rivière // Tourner à gauche	15:31	15:31	15:31	15:31	15:31
4,7	7,8	162,6	EPINAL	Route du Général Serré de Rivière - Chemin des coyolots // Tourner à gauche	15:38	15:38	15:37	15:37	15:37
1,0	8,8	161,6	EPINAL	Chemin des coyolots - Rue André Vitu // Tourner à gauche	15:39	15:39	15:39	15:39	15:38
0,1	8,9	161,5	EPINAL	Rue André Vitu - Chemin de la Colombière // Tourner à droite	15:40	15:39	15:39	15:39	15:38
0,8	9,7	160,7	EPINAL	Ancien chemin de Bruyères - Allée Auguste Ferry // Tourner à droite	15:41	15:40	15:40	15:40	15:39
0,1	9,8	160,6	EPINAL	Ancien chemin de Bruyères - Rue Saint Michel // Tourner à droite	15:41	15:41	15:40	15:40	15:40
0,2	10,0	160,4	EPINAL	Giratoire Rue St Michel - Faubourg de Poissompré // Tourner à gauche	15:41	15:41	15:40	15:40	15:40
0,9	10,9	159,5	EPINAL	1 <sup>er</sup> passage sur la ligne d'arrivée - D420 - Avenue de St Dié	15:42	15:42	15:42	15:41	15:41
14,5	25,4	145,0	EPINAL	Fin du 1 <sup>er</sup> tour - D420 - Avenue de St Dié	16:04	16:03	16:02	16:01	16:00
14,5	39,9	130,5	EPINAL	Fin du 2 <sup>ème</sup> tour - D420 - Avenue de St Dié	16:25	16:24	16:22	16:21	16:20
14,5	54,4	116,0	EPINAL	Fin du 3 <sup>ème</sup> tour - D420 - Avenue de St Dié	16:46	16:44	16:42	16:41	16:39
14,5	68,9	101,5	EPINAL	Fin du 4 <sup>ème</sup> tour - D420 - Avenue de St Dié	17:07	17:05	17:03	17:00	16:58
14,5	83,4	87,0	EPINAL	Fin du 5 <sup>ème</sup> tour - D420 - Avenue de St Dié	17:29	17:26	17:23	17:20	17:18
14,5	97,9	72,5	EPINAL	Fin du 6 <sup>ème</sup> tour - D420 - Avenue de St Dié	17:50	17:46	17:43	17:40	17:37
14,5	112,4	58,0	EPINAL	Fin du 7 <sup>ème</sup> tour - D420 - Avenue de St Dié	18:11	18:07	18:03	18:00	17:56
14,5	126,9	43,5	EPINAL	Fin du 8 <sup>ème</sup> tour - D420 - Avenue de St Dié	18:32	18:28	18:24	18:20	18:16
14,5	141,4	29,0	EPINAL	Fin du 9 <sup>ème</sup> tour - D420 - Avenue de St Dié	18:53	18:49	18:44	18:39	18:35
14,5	155,9	14,5	EPINAL	Fin du 10 <sup>ème</sup> tour - D420 - Avenue de St Dié	19:15	19:09	19:04	18:59	18:54
14,5	170,4	0,0	EPINAL	ARRIVÉE - Fin du 11 <sup>ème</sup> tour - D420 - Avenue de St Dié	19:36	19:30	19:24	19:19	19:14

## COURSE EN LIGNE FEMMES ÉLITE

## ITINÉRAIRE

HORAIRE COURSE EN FONCTION  
DE LA MOYENNE HORAIRE (KM/H)

KM	KM PARCOURUS	KM À PARCOURIR	COMMUNES	ITINÉRAIRE	34	35	36	37	38
	0,0	112,4	EPINAL	DÉPART FICTIF D420 - Avenue de St Dié	11:20	11:20	11:20	11:20	11:20
0,2	0,2		EPINAL	Avenue de St Dié - Avenue des terres Saint Jean // Giratoire - Tourner à gauche	11:20	11:20	11:20	11:20	11:20
0,2	0,3		EPINAL	Avenue des terres Saint Jean // Giratoire - Tourner à gauche	11:20	11:20	11:20	11:20	11:20
0,5	0,8		EPINAL	Avenue des terres Saint Jean - rue Honoré de Balzac // Giratoire - Tourner à droite	11:21	11:21	11:21	11:21	11:21
0,5	1,3		EPINAL	Rue des Pervenches - Avenue des villes de France // Tourner à droite	11:22	11:22	11:22	11:22	11:22
0,4	1,7		EPINAL	Avenue des villes de France - Rue Albert Camus // Tourner à droite	11:23	11:23	11:23	11:23	11:23
0,1	1,8		EPINAL	Rue Albert Camus - Rue Jacques Prévert // Tourner à gauche	11:23	11:23	11:23	11:23	11:23
0,3	2,0		EPINAL	Rue Jacques Prévert - Avenue Salvador Allendé // Tourner à gauche	11:24	11:24	11:24	11:24	11:24
0,6	2,6		EPINAL	Avenue Salvador Allendé - Rue Louis Barthou // Tourner à gauche	11:25	11:25	11:25	11:25	11:25
0,9	3,5		EPINAL	Quai de Dogneville - Musée de l'imageire	11:27	11:27	11:27	11:27	11:27
	0,0	112,4	EPINAL	DÉPART RÉEL - Quai de Dogneville - Musée de l'imageire	11:27	11:27	11:27	11:27	11:27
1,0	1,0	111,4	EPINAL	Quai Colonel Serrot - Rue du 170ème RI // Tourner à Gauche	11:28	11:28	11:28	11:28	11:28
1,0	2,0	110,4	EPINAL	Rue Thiers - Avenue de Provence - Pont Patch // Tourner à gauche	11:30	11:30	11:30	11:30	11:30
1,2	3,2	109,3	EPINAL	Rue Fondation Prudhomme - Route du Général Seré de Rivière // Tourner à gauche	11:32	11:32	11:32	11:32	11:31
4,7	7,8	104,6	EPINAL	Route du Général Serré de Rivière - Chemin des coyolots // Tourner à gauche	11:40	11:40	11:40	11:39	11:39
1,0	8,8	103,6	EPINAL	Chemin des coyolots - Rue André Vitu // Tourner à gauche	11:42	11:42	11:41	11:41	11:40
0,1	8,9	103,5	EPINAL	Rue André Vitu - Chemin de la Colombière // Tourner à droite	11:42	11:42	11:41	11:41	11:41
0,8	9,7	102,7	EPINAL	Ancien chemin de Bruyères - Allée Auguste Ferry // Tourner à droite	11:44	11:43	11:43	11:42	11:42
0,1	9,8	102,6	EPINAL	Ancien chemin de Bruyères - Rue Saint Michel // Tourner à droite	11:44	11:43	11:43	11:42	11:42
0,2	10,0	102,4	EPINAL	Giratoire Rue St Michel - Faubourg de Poissompré // Tourner à gauche	11:44	11:44	11:43	11:43	11:42
0,9	10,9	101,5	EPINAL	1 <sup>er</sup> passage sur la ligne d'arrivée - D420 - Avenue de St Dié	11:46	11:45	11:45	11:44	11:44
14,5	25,4	87,0	EPINAL	Fin du 1 <sup>er</sup> tour - D420 - Avenue de St Dié	12:11	12:10	12:09	12:08	12:07
14,5	39,9	72,5	EPINAL	Fin du 2 <sup>ème</sup> tour - D420 - Avenue de St Dié	12:37	12:35	12:33	12:31	12:30
14,5	54,4	58,0	EPINAL	Fin du 3 <sup>ème</sup> tour - D420 - Avenue de St Dié	13:03	13:00	12:57	12:55	12:52
14,5	68,9	43,5	EPINAL	Fin du 4 <sup>ème</sup> tour - D420 - Avenue de St Dié	13:28	13:25	13:21	13:18	13:15
14,5	83,4	29,0	EPINAL	Fin du 5 <sup>ème</sup> tour - D420 - Avenue de St Dié	13:54	13:49	13:46	13:42	13:38
14,5	97,9	14,5	EPINAL	Fin du 6 <sup>ème</sup> tour - D420 - Avenue de St Dié	14:19	14:14	14:10	14:05	14:01
14,5	112,4	0,0	EPINAL	ARRIVÉE - Fin du 7 <sup>ème</sup> tour - D420 - Avenue de St Dié	14:45	14:39	14:34	14:29	14:24

## COURSE EN LIGNE HOMMES ÉLITE PROFESSIONNELLS

## ITINÉRAIRE

HORAIRE COURSE EN FONCTION  
DE LA MOYENNE HORAIRE (KM/H)

KM	KM PARCOURUS	KM À PARCOURIR	COMMUNES	ITINÉRAIRE	40	41	42	43	44
	0,0	242,9	EPINAL	DÉPART FICTIF D420 - Avenue de St Dié	10:50	10:50	10:50	10:50	10:50
0,2	0,2		EPINAL	Avenue de St Dié - Avenue des terres Saint Jean // Giratoire - Tourner à gauche	10:50	10:50	10:50	10:50	10:50
0,2	0,3		EPINAL	Avenue des terres Saint Jean // Giratoire - Tourner à gauche	10:50	10:50	10:50	10:50	10:50
0,5	0,8		EPINAL	Avenue des terres Saint Jean - rue Honoré de Balzac // Giratoire - Tourner à droite	10:51	10:51	10:51	10:51	10:51
0,5	1,3		EPINAL	Rue des Pervenches - Avenue des villes de France // Tourner à droite	10:52	10:52	10:52	10:52	10:52
0,4	1,7		EPINAL	Avenue des villes de France - Rue Albert Camus // Tourner à droite	10:53	10:53	10:53	10:53	10:53
0,1	1,8		EPINAL	Rue Albert Camus - Rue Jacques Prévert // Tourner à gauche	10:53	10:53	10:53	10:53	10:53
0,3	2,0		EPINAL	Rue Jacques Prévert - Avenue Salvador Allendé // Tourner à gauche	10:54	10:54	10:54	10:54	10:54
0,6	2,6		EPINAL	Avenue Salvador Allendé - Rue Louis Barthou // Tourner à gauche	10:55	10:55	10:55	10:55	10:55
0,9	3,5		EPINAL	Quai de Dogneville - Musée de l'imageire	10:57	10:57	10:57	10:57	10:57
	0,0	242,9	EPINAL	DÉPART RÉEL - Quai de Dogneville - Musée de l'imageire	10:57	10:57	10:57	10:57	10:57
1,0	1,0	241,9	EPINAL	Quai Colonel Serrot - Rue du 170ème RI // Tourner à gauche	10:58	10:58	10:58	10:58	10:58
1,0	2,0	240,9	EPINAL	Rue Thiers - Avenue de Provence - Pont Patch // Tourner à gauche	11:00	10:59	10:59	10:59	10:59
1,2	3,2	239,8	EPINAL	Rue Fondation Prudhomme - Route du Général Seré de Rivière // Tourner à gauche	11:01	11:01	11:01	11:01	11:01
4,7	7,8	235,1	EPINAL	Route du Général Serré de Rivière - Chemin des coyolots // Tourner à gauche	11:08	11:08	11:08	11:07	11:07
1,0	8,8	234,1	EPINAL	Chemin des coyolots - Rue André Vitu // Tourner à gauche	11:10	11:09	11:09	11:09	11:09
0,1	8,9	234,0	EPINAL	Rue André Vitu - Chemin de la Colombière // Tourner à droite	11:10	11:10	11:09	11:09	11:09
0,8	9,7	233,2	EPINAL	Ancien chemin de Bruyères - Allée Auguste Ferry // Tourner à droite	11:11	11:11	11:10	11:10	11:10
0,1	9,8	233,1	EPINAL	Ancien chemin de Bruyères - Rue Saint Michel // Tourner à droite	11:11	11:11	11:11	11:10	11:10
0,2	10,0	232,9	EPINAL	Giratoire Rue St Michel - Faubourg de Poissompré // Tourner à gauche	11:12	11:11	11:11	11:10	11:10
0,9	10,9	232,0	EPINAL	1 <sup>er</sup> passage sur la ligne d'arrivée - D420 - Avenue de St Dié	11:13	11:12	11:12	11:12	11:11
14,5	25,4	217,5	EPINAL	Fin du 1 <sup>er</sup> tour - D420 - Avenue de St Dié	11:35	11:34	11:33	11:32	11:31
14,5	39,9	203,0	EPINAL	Fin du 2 <sup>ème</sup> tour - D420 - Avenue de St Dié	11:56	11:55	11:54	11:52	11:51
14,5	54,4	188,5	EPINAL	Fin du 3 <sup>ème</sup> tour - D420 - Avenue de St Dié	12:18	12:16	12:14	12:12	12:11
14,5	68,9	174,0	EPINAL	Fin du 4 <sup>ème</sup> tour - D420 - Avenue de St Dié	12:40	12:37	12:35	12:33	12:30
14,5	83,4	159,5	EPINAL	Fin du 5 <sup>ème</sup> tour - D420 - Avenue de St Dié	13:02	12:59	12:56	12:53	12:50
14,5	97,9	145,0	EPINAL	Fin du 6 <sup>ème</sup> tour - D420 - Avenue de St Dié	13:23	13:20	13:16	13:13	13:10
14,5	112,4	130,5	EPINAL	Fin du 7 <sup>ème</sup> tour - D420 - Avenue de St Dié	13:45	13:41	13:37	13:33	13:30
14,5	126,9	116,0	EPINAL	Fin du 8 <sup>ème</sup> tour - D420 - Avenue de St Dié	14:07	14:02	13:58	13:54	13:50
14,5	141,4	101,5	EPINAL	Fin du 9 <sup>ème</sup> tour - D420 - Avenue de St Dié	14:29	14:23	14:19	14:14	14:09
14,5	155,9	87,0	EPINAL	Fin du 10 <sup>ème</sup> tour - D420 - Avenue de St Dié	14:50	14:45	14:39	14:34	14:29
14,5	170,4	72,5	EPINAL	Fin du 11 <sup>ème</sup> tour - D420 - Avenue de St Dié	15:12	15:06	15:00	14:54	14:49
14,5	184,9	58,0	EPINAL	Fin du 12 <sup>ème</sup> tour - D420 - Avenue de St Dié	15:34	15:27	15:21	15:15	15:09
14,5	199,4	43,5	EPINAL	Fin du 13 <sup>ème</sup> tour - D420 - Avenue de St Dié	15:56	15:48	15:41	15:35	15:28
14,5	213,9	29,0	EPINAL	Fin du 14 <sup>ème</sup> tour - D420 - Avenue de St Dié	16:17	16:10	16:02	15:55	15:48
14,5	228,4	14,5	EPINAL	Fin du 15 <sup>ème</sup> tour - D420 - Avenue de St Dié	16:39	16:31	16:23	16:15	16:08
14,5	242,9	0,0	EPINAL	ARRIVÉE - Fin du 16 <sup>ème</sup> tour - D420 - Avenue de St Dié	17:01	16:52	16:44	16:35	16:28

## LA TRICOLORE

Organisée par la FFC et le Vélo Club Spinalien, la Tricolore permettra aux participants d'emprunter le circuit des Championnats de France deux jours avant la course des hommes et à la veille des femmes. Connue à l'époque sous le nom de la Nationale, cette épreuve fait sa renaissance après plus de 20 ans d'absence. Les lauréats des différentes catégories auront l'honneur de monter sur le même podium que les professionnels.

Vendredi 18 juin départ arrivée à Epinal

- Départ à 14h pour 104,65 kilomètres
- Tarif : 35€, 30€ pour les licencié.es FFC et femmes non licenciées
- Repas après course inclus
- Repas accompagnateur 10€
- Sas de départ selon le classement FFC cycloport

[Cliquez ici pour vous inscrire !](#)



ROULEZ  
COMME LES PROS



ÉPINAL  
VOSGES-GRAND EST  
18 JUIN 2021

Tarif 35€

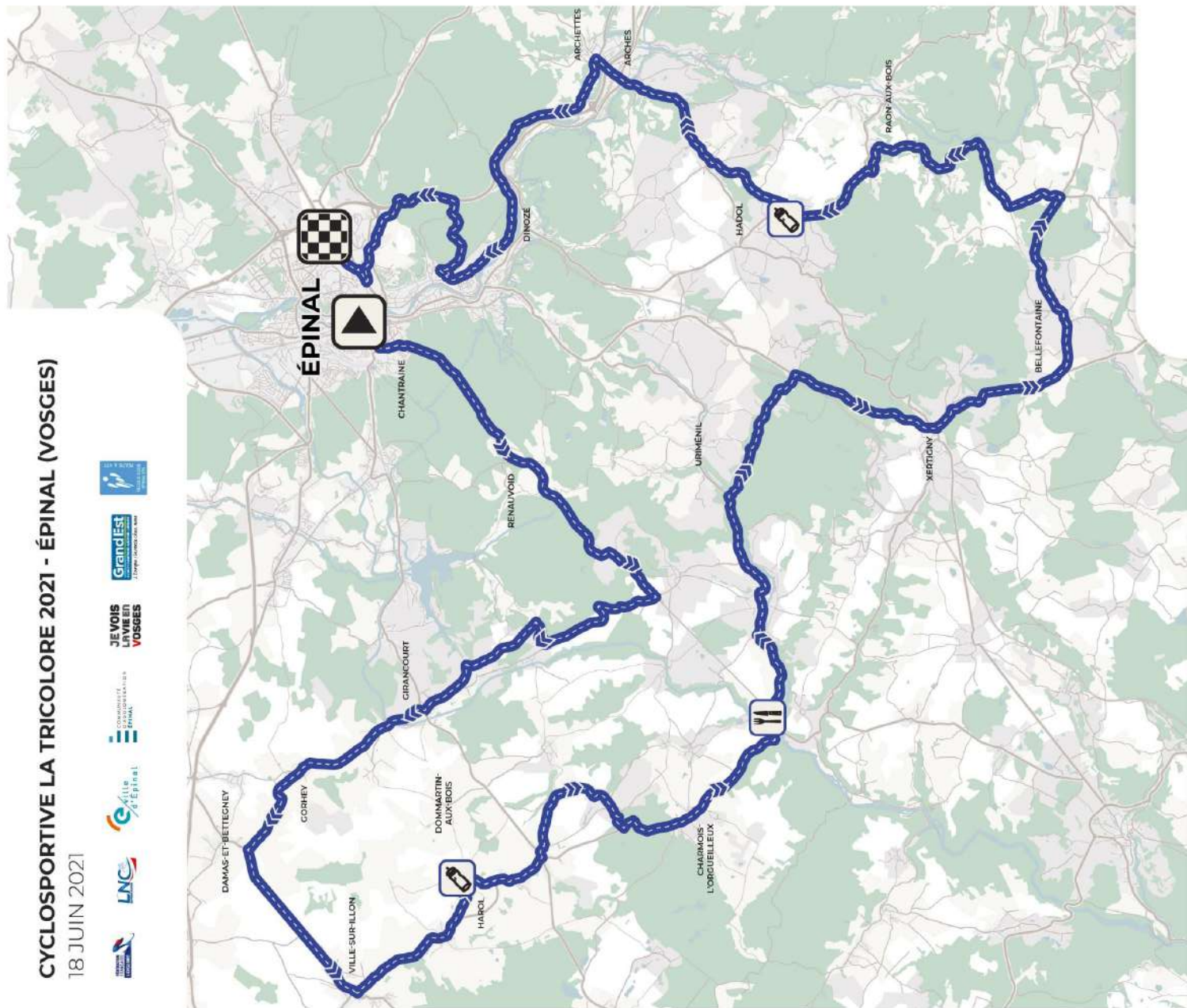
→ 30€ pour les femmes et les licencié.e.s FFC

Votre inscription sur  
[sportsnconnect.com](https://sportsnconnect.com)

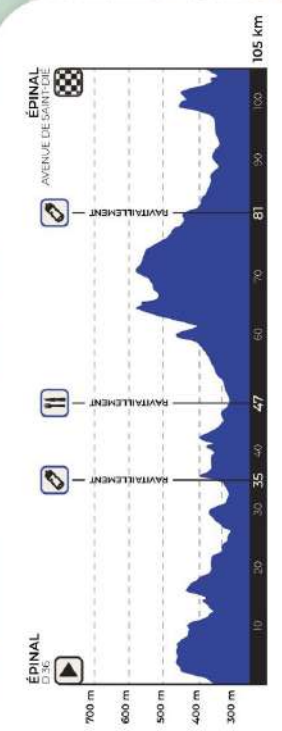


CYCLOSPORTIVE LA TRICOLORE 2021 - ÉPINAL (VOSGES)

18 JUIN 2021



- DÉPART RÉEL - ÉPINAL - D36
- ARRIVÉE - ÉPINAL AVENUE DE SAINT-DIÉ
- CIRCUIT EN LIGNE 105 KM
- RAVITAILLEMENT
- RAVITAILLEMENT EN EAUX
- PARKING COUREURS CENTRE DES CONGRES
- RETRAIT DOSSARD CENTRE DES CONGRES



## CYCLOSPORTIVE LA TRICOLORE 2021 - ÉPINAL (VOSGES)

LIGNE ARRIVÉE - 18 JUIN 2021



CIRCUIT EN LIGNE 105 KM

RETRAIT DOSSARD  
CENTRE DES CONGRÈS  
SALLE TAMBOUR MAJOR

PARKING ORGANISATION  
CENTRE DES CONGRÈS

PARKINGS  
CENTRE DES CONGRÈS

PODIUM

POSTE DE SECOURS

## DROITS AUDIOVISUELS

Les Championnats de France sont organisés par la Fédération Française de Cyclisme. Les droits audiovisuels de retransmission TV ou vidéo ont été cédés à titre exclusif à France TV (Epreuves en ligne) et Eurosport (CLM).

Par conséquent, pour toutes demandes d'accréditation pour un site internet ou un diffuseur TV, le demandeur s'engage à ne diffuser en direct ou léger différé, aucune image TV ou Vidéo de l'événement précité, sans avoir obtenu les autorisations nécessaires auprès du détenteur de droits, sous réserve de poursuites.

En cas de publication d'images TV ou vidéo, sans autorisation préalable, la FFC se réserve le droit de retirer l'accréditation MEDIA ou la chasuble Photo qui auront été remises, lors de la procédure d'accréditation.

Aucune chasuble TV ou Vidéo ne sera autorisée sur la ligne d'arrivée ; seules les chasubles PHOTO seront autorisées, suivant les règles habituelles d'accréditation **Presse** ou **Média**.

## ACCRÉDITATIONS PRESSE

### PROCÉDURE

Demande d'accréditation à remplir [en cliquant ici !](#)

**Avant le vendredi 11 juin 2021**

Pour les journalistes non cartés, merci de joindre obligatoirement **un courrier d'un rédacteur en chef pour justificatif.**

→ Retrait des accréditations sur place



## INFORMATIONS PRESSE

**Salle de Presse :** Centre des Congrès - Hall d'accueil / 7 Avenue de Saint-Dié

**Conférence de presse :** Centre des Congrès - Salle de conférence

**Ouverture dès le mercredi 16 juin à partir de 14h30**

**PPO :** D420 - Allée des Rapailles / À partir du PPO, un itinéraire d'accès (fléchage salle de presse) sera réalisé.

**Parking Presse :** Parc relais des terres de St Jean

**Collation :** jeudi, samedi et dimanche midi - buffet presse dans le restaurant du centre des congrès

**Véhicules Presse :** pour les épreuves en ligne, dérivation arrivée / Des véhicules neutres seront à disposition.

Pour l'usage des 2 motos photographes, réservées aux photographes « cartés », il est nécessaire de prévoir votre casque. Aucun casque ne sera prêté sur place. Pour les épreuves CLM, vous devez réserver un bandeau voiture en salle de presse.

**Photographes :** Retrait des chasubles en salle de presse sur présentation de la carte de presse et en échange d'une caution (10€, carte de presse...).

## HÉBERGEMENTS

<https://www.tourisme-epinal.com/sejourner/ou-dormir>



## PROTOCOLE SANITAIRE

### PROCÉDURE

**Important :** le port du masque sera obligatoire pour tous les journalistes, techniciens et photographes (masques non fournis)

#### **En salle de presse :**

Les journalistes doivent respecter la distanciation sociale d'un mètre au minimum et respecter les gestes barrières.

Le port du masque sera obligatoire pour accéder et se déplacer dans la salle.

#### **Zone Interview Arrivée :**

Seules les Tv et radios en direct auront accès au flash interview à l'arrivée (micros protégés et perches obligatoires)

L'accès à la conférence de presse (espace conférence de presse situé sur la ligne d'arrivée) sera strictement réservé aux médias officiels accrédités dans le strict respect des consignes sanitaires.

#### **Photographes : ligne d'arrivée / zone protocolaire :**

Un seul photographe par média aura accès à la ligne d'arrivée. Le port du masque sera obligatoire. Remise de la chasuble Photo/Média en salle de presse après validation du service de presse FFC (restriction possible du nombre de photographes sur la ligne d'arrivée suivant les consignes de la préfecture).

**Généralités Interviews et prises de vues :** le port du masque sera obligatoire lors des interviews ou des prises de vues, au départ comme à l'arrivée. Aucune interview ne sera autorisée en dehors des espaces prévus. Aucune réaction à chaud dans la zone fond de ligne d'arrivée sera acceptée. Les médias qui doivent effectuer de la prise de son devront utiliser une perche et la nettoyer, entre chaque interview.



**Jeudi 17 juin**

**Epreuves CLM**

**Eurosport** : en direct de 13h à 17h45

**EUROSPORT**

**Samedi 19 juin**

**Epreuve en ligne Femmes**

**Eurosport** : en direct de 12h30 à 15h

**France 3** : en direct de 13h30 à 15h

**Dimanche 20 juin**

**Epreuve en ligne Elite Professionnels**

**Eurosport** : en direct de 14h15 à 17h10

Suivi de l'émission « Les rois de la pédale »

**France 3** : en direct de 15h15 à 17h10

**france•tv  
sport**

## ORGANISATEURS



## PARTENAIRES OFFICIELS FFC



ŠKODA



## PARTENAIRES INSTITUTIONNELS



**JE VOIS  
LA VIE EN  
VOSGES**





## CONTACTS

### ORGANISATION :

Nicolas ANDRE - Directeur des activités sportives FFC  
n.andre@ffc.fr

Alexandre FOUREZ - Coordinateur Route FFC  
a.fourez@ffc.fr / +33.(0)1.81.88.09.35

### MEDIA / PRESSE :

Sylvie PASQUALIN - Responsable communication FFC  
s.pasqualin@ffc.fr / 06.07.89.87.46

Coline BRIQUET - Communication/Presse  
c.briquet@ffc.fr / 06.99.18.08.94

## ÉPREUVES SUR ROUTE

ANNÉE	LIEUX	SENIORS	PROFESSIONNELS	LIEUX	FEMMES
1980	LES ÉCHELLES	CHRISTIAN FAURÉ	P.R. VILLEMIANE	VILLIÉ MORGON	JEANNIE LONGO
1981	LA FERTÉ GAUCHER	PHILIPPE DALIBARD	SERGE BEUCHERIE	CHARLEVILLE MÉZIÈRES	JEANNIE LONGO
1982	BAILLEUL	LAURENT BIONDI	RÉGIS CLÈRE	BRESSUIRE	JEANNIE LONGO
1983	CARCASSONNE	JEAN-FRANÇOIS BERNARD	MARC GOMEZ	WINTZENHEIM	JEANNIE LONGO
1984	PLOUAY	DANIEL AMARDEILH	LAURENT FIGNON	BERCK	JEANNIE LONGO

ANNÉE	LIEUX	FEMMES	SENIORS	PROFESSIONNELS
1985	CHAILLEY	JEANNIE LONGO	DANIEL AMARDEILH	J.C LECLERCQ
1986	CHÂTEAULIN	JEANNIE LONGO	CLAUDE CARLIN	YVON MADIOT
1987	LUGNY	JEANNIE LONGO	GÉRARD GUZZINI	MARC MADIOT
1988	SAINT-ETIENNE	JEANNIE LONGO	SERGE BODIN	ERIC CARITOUX
1989	MONTLUÇON	JEANNIE LONGO	NICOLAS DUBOIS	ERIC CARITOUX
1990	SAINT-SAULGE	CATHERINE MARSAL	FRANCK MORELLE	PHILIPPE LOUVIOT
1991	SAINT-SAULGE	MARION CLIGNET	THOMAS DAVY	A. DE LAS CUEVAS
1992	AVIZE	JEANNIE LONGO	PASCAL HERVÉ	LUC LEBLANC
1993	CHATELLERAULT	MARION CLIGNET	JIMMY DELBOVE	JACKY DURAND
1994	FONTENAY LE COMTE	CHANTAL GOROSTEGUI	SÉBASTIEN MÉDAN	JACKY DURAND
1995	PONTARLIER	JEANNIE LONGO	NON ATTRIBUÉ	EDDY SEIGNEUR

ANNÉE	LIEUX	FEMMES	COMITÉS RÉGIONAUX	PROFESSIONNELS
1996	CASTRES	CATHERINE MARSAL	NORMANDIE	STÉPHANE HEULOT
1997	MONTLHÉRY	SYLVIE RIEDLE	ORLÉANAIS	STÉPHANE BARTHE
1998	CLERMONT FERRAND	JEANNIE LONGO	PROVENCE	LAURENT JALABERT

ANNÉE	LIEUX	FEMMES ÉLITE	FEMMES ESPOIRS	ÉLITE 2	ÉLITE
1999	CLERMONT FERRAND	JEANNIE LONGO	NADIA TRIQUET	LUDOVIC TURPIN	FRANÇOIS SIMON
2000	LE POIRÉ-SUR-VIE	JEANNIE LONGO	SOPHIE CREUX	ROMAIN MARY	LUDOVIC CAPELLE
2001	ARGENTON SUR CREUSE	JEANNIE LONGO	J.VANDEKERKHOVE	NICOLAS ANDRÉ	DIDIER ROUS
2002	BRIANÇON	MAGALI LE FLOC'H	BÉATRICE THOMAS	FRÉDÉRIC DELALANDE	NICOLAS VOGONDY
2003	PLUMELEC	SONIA HUGUET	DELPHINE GUILLE	ALEXANDRE GRUX	DIDIER ROUS
2004	VALLÉE DU CHAMPSAUR	JEANNIE LONGO	MARINA JAUNATRE	CHRISTOPHE RIBLON	THOMAS VOECKLER
2005	BOULOGNE SUR MER	MAGALI LE FLOC'H	KARINE GAUTARD	RÉMY PAURIOL	PIERRICK FEDRIGO
2006	CHANTONNAY	JEANNIE LONGO	PASCAL JEULAND	DIMITRI CHAMPION	FLORENT BRARD
2007	AURILLAC	EDWIGE PITEL	JULIE KRASNAK	LOÏC HERBRETEAU	CHRISTOPHE MOREAU
2008	SEMUR EN AUXOIS	JEANNIE LONGO	JULIE KRASNAK	J.C PÉRAUD	NICOLAS VOGONDY
2009	SAINT-BRIEUC	C.FERRIER BRUNEAU	JULIE KRASNAK	SAMUEL PLOUHINEC	DIMITRI CHAMPION
2010	CHANTONNAY	MÉLODIE LESUEUR	MÉLODIE LESUEUR	ANTHONY COLIN	THOMAS VOECKLER
2011	BOULOGNE SUR MER	C.FERRIER BRUNEAU	AUDREY CORDON	FREDDY BICHOT	SYLVAIN CHAVANEL
2012	SAINT AMAND LES EAUX	MARION ROUSSE	MARION ROUSSE	JIMMY RAIBAUD	NACER BOUHANNI
2013	LANNILIS	ÉLISE DELZENNE	AUDE BIANNIC	CÉDRIC DELAPLACE	ARTHUR VICHOT
2014	FUTUROSCOPE	PAULINE FERRAND PRÉVOT	PAULINE FERRAND PRÉVOT	YANN GUYOT	ARNAUD DÉMARE
2015	CHANTONNAY	PAULINE FERRAND PRÉVOT	ÉMILIE ROCHEDY	CLÉMENT MARY	STEVEN TRONET
2016	VESOUL	EDWIGE PITEL	LENA GERALT	VALENTIN MADOUAS	ARTHUR VICHOT
2017	SAINT-OMER	CHARLOTTE BRAVARD	FANNY ZAMBON	FLAVIEN MAURELET	ARNAUD DÉMARE
2018	MANTES-LA-JOLIE	AUDE BIANNIC	GLADYS VERHULST	GEOFFREY BOUCHARD	ANTHONY ROUX

ANNÉE	LIEUX	FEMMES ÉLITE	AMATEURS	PROFESSIONNELS
2019	LA HAYE-FOUASSIÈRE	JADE WIEL	ALEXIS RENARD	WARREN BARGUIL
2020	GRAND-CHAMP	AUDREY CORDON-RAGOT	JASON TESSON	ARNAUD DÉMARE

## CONTRE-LA-MONTRE

ANNÉE	LIEUX	FEMMES	ÉLITE
1995	LES HERBIERS	JEANNIE LONGO	THIERRY MARIE
1996	MALBUISSON	MARION CLIGNET	EDDY SEIGNEUR
1997	MALBUISSON	CATHERINE MARSAL	FRANCISQUE TEYSSIER
1998	MALBUISSON	ALBINE CAILLIE	GILLES MAIGNAN
1999	CLERMONT FERRAND	JEANNIE LONGO	GILLES MAIGNAN
2000	LE POIRÉ-SUR-VIE	JEANNIE LONGO	FRANCISQUE TEYSSIER
2001	ARGENTON SUR CREUSE	JEANNIE LONGO	FLORENT BRARD
2002	BRIANÇON	JEANNIE LONGO	EDDY SEIGNEUR
2003	PLUMELEC	JEANNIE LONGO	EDDY SEIGNEUR
2004	VALLÉE DU CHAMPSAUR	EDWIGE PITEL	EDDY SEIGNEUR

ANNÉE	LIEUX	FEMMES ÉLITE	FEMMES ESPOIRS	ÉLITE
2005	BOULOGNE SUR MER	EDWIGE PITEL	ALNA BURATO	SYLVAIN CHAVANEL
2006	CHANTONNAY	JEANNIE LONGO	KARINE GAUTARD	SYLVAIN CHAVANEL
2007	AURILLAC	MARYLINE SALVETAT	JULIE KRASNIAK	BENOIT VAUGRENARD
2008	SEMUR EN AUXOIS	JEANNIE LONGO	JULIE KRASNIAK	SYLVAIN CHAVANEL
2009	SAINT-BRIEUC	JEANNIE LONGO	JULIE KRASNIAK	J.C PÉRAUD
2010	CHANTONNAY	JEANNIE LONGO	AUDE BIANNIC	NICOLAS VOGONDY
2011	BOULOGNE SUR MER	JEANNIE LONGO	AUDREY CORDON	CHRISTOPHE KERN
2012	SAINT AMAND LES EAUX	PAULINE FERRAND PRÉVOT	PAULINE FERRAND PRÉVOT	SYLVAIN CHAVANEL
2013	LANNILIS	PAULINE FERRAND PRÉVOT	PAULINE FERRAND PRÉVOT	SYLVAIN CHAVANEL

ANNÉE	LIEUX	FEMMES ÉLITE	FEMMES ESPOIRS	ÉLITE AMATEURS	ÉLITE PROFESSIONNELS
2014	FUTUROSCOPE	PAULINE FERRAND PRÉVOT	PAULINE FERRAND PRÉVOT	ROMAIN BACON	SYLVAIN CHAVANEL
2015	CHANTONNAY	AUDREY CORDON	ANNABELLE DREVILLE	THOMAS ROSTOLLAN	JÉRÔME COPPEL
2016	VESOUL	AUDREY CORDON	SÉVERINE ERAUD	YOANN PAILLOT	THIBAUT PINOT
2017	SAINT-OMER	AUDREY CORDON	SÉVERINE ERAUD	YOANN PAILLOT	PIERRE LATOUR
2018	MANTES-LA-JOLIE	AUDREY CORDON	JULIETTE LABOUS	ALEXYS BRUNEL	PIERRE LATOUR

ANNÉE	LIEUX	FEMMES ÉLITE	ÉLITE AMATEURS	ÉLITE PROFESSIONNELS
2019	LA HAYE-FOUASSIÈRE	SÉVERINE ERAUD	ROMAIN BACON	BENJAMIN THOMAS
2020	GRAND-CHAMP	JULIETTE LABOUS	ÉMILIE VIENNET	RÉMI CAVAGNA